

**ООО «ВЕГА»**

**Заказчик – ООО АС «Прииск Дrajный»**

**ДОКУМЕНТАЦИЯ ПО ПЛАНИРОВКЕ ТЕРРИТОРИИ**

**для размещения объекта:**

**«Строительство временной ВЛ-35 кВ и ВЛ-6 кВ  
к лицензионному участку КРР 03062 БЭ р. Тея (р. Вельмо)»**

**ПРОЕКТ МЕЖЕВАНИЯ ТЕРРИТОРИИ**

**00002-2022-24-ПМТ-ОЧП**

**Том III**

**2022**

**ООО «ВЕГА»**

**Заказчик – ООО АС «Прииск Дrajный»**

**ДОКУМЕНТАЦИЯ ПО ПЛАНИРОВКЕ ТЕРРИТОРИИ**

**для размещения объекта:**

**«Строительство временной ВЛ-35 кВ и ВЛ-6 кВ  
к лицензионному участку КРР 03062 БЭ р. Тея (р. Вельмо)»**

**ПРОЕКТ МЕЖЕВАНИЯ ТЕРРИТОРИИ**

**00002-2022-24-ПМТ-ОЧП**

**Том III**

**Директор**



**А.В. Кленов**

**2022**

## Основная часть проекта межевания территории.

## Раздел 1. Проект межевания территории. Графическая часть.

1.Чертеж межевания территории .....	4
-------------------------------------	---

## Раздел 2. Проект межевания территории. Текстовая часть.

1. Перечень образуемых земельных участков. ....	17
2. Перечень координат характерных точек образуемых земельных участков. ....	27
3. Сведения о границах территории, в отношении которой утвержден проект межевания. ..	94
4. Вид разрешенного использования образуемых земельных участков, предназначенных для размещения линейных объектов и объектов капитального строительства, проектируемых в составе линейного объекта, а также существующих земельных участков, занятых линейными объектами и объектами капитального строительства, входящими в состав линейных объектов, в соответствии с проектом планировки территории. ....	95
5. Целевое назначение лесов, вид (виды) разрешенного использования лесного участка, количественные и качественные характеристики лесного участка, сведения о нахождении лесного участка в границах особо защитных участков лесов. ....	96

[illegible]

**Раздел 1. Проект межевания территории.  
Графическая часть.**

Инв. № подл.	Подп. и дата	Взаим. инв. №



5/5

Красноярский край,  
Муниципальное образование  
Северо-Енисейский муниципальный район

листв.  $\frac{16}{0,18}$   
кедр

береза  $\frac{12}{0,12}$   
осина

сосна  $\frac{16}{0,18}$   
береза

сосна  $\frac{16}{0,18}$   
береза

кедр  
листв.  $\frac{17}{0,26}$

сосна 16  
береза 0,18


сосна  $\frac{16}{0,18}$   
береза

сосна  $\frac{16}{0,18}$   
береза

сосна  $\frac{16}{0,18}$   
береза

$$\frac{\text{сосна}}{\text{береза}} = \frac{16}{0.18}$$
$$\frac{\text{сосна}}{\text{кедр}} = \frac{14}{0,16}$$

— границы территории, в отношении которой осуществляется подготовка проекта планировки территории

 - границы зон планируемого размещения линейных объектов



○ - угловая (анкерная) опора

- - промежуточная опора

 - проектируемая временная дорога


— - ось планируемого линейного объекта ВЛ 35 кВ

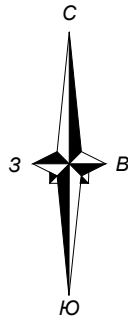
— - ось планируемого линейного объекта ВЛ 6 кВ

 - проектируемая ПС 35/6 кВ

(6/7) - сейсмическая активность согласно картам ОСР А ; В (СНиП II-7-81\*)

1. Границы зон планируемого размещения линейных объектов, подлежащих реконструкции в связи с изменением их местоположения не отображены на чертеже в связи с их отсутствием.

						00002-2022-24-ППТ-МО-ГЧ-04			
						«Строительство временных ВЛ-35 кВ и ВЛ-6 кВ к лицензионному участку КРР 03062 БЭ р. Тёя (р. Вельмо)			
Изм.	Кол.уч.	Лист	№ док.	Подп.	Дата	Проект планировки территории	Стадия	Лист	Листов
Специалист	Кленов						ППТ	1	13
						Схема границ территорий, подверженных риску возникновения чрезвычайных ситуаций природного и техногенного характера. Схема конструктивных и планировочных решений (М 1:2 000)		ООО "ВЕГА"	



Красноярский край,  
Муниципальное образование  
Северо-Енисейский муниципальный район

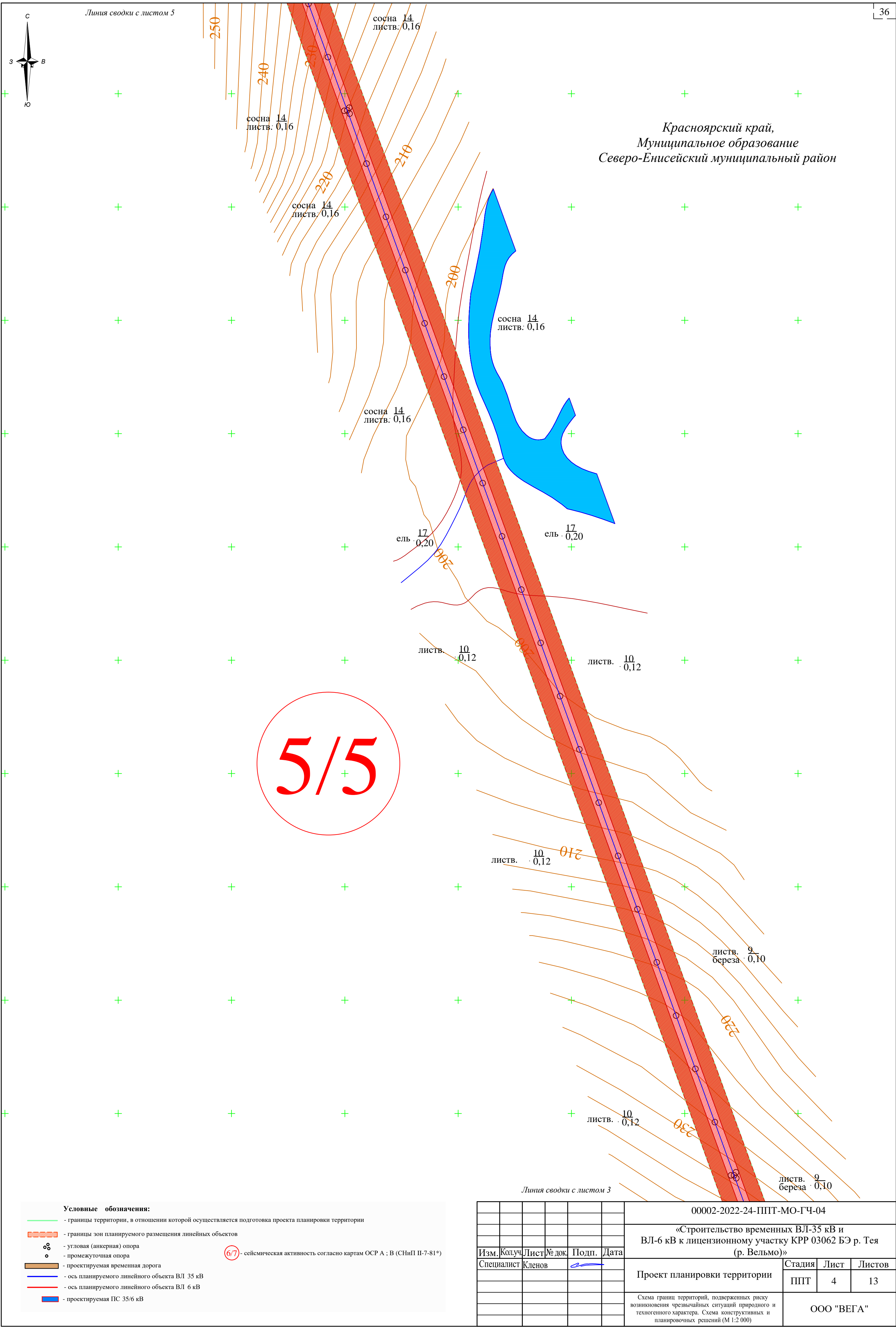
5/5

- Условные обозначения:**
- границы территории, в отношении которой осуществляется подготовка проекта планировки территории
  - границы зон планируемого размещения линейных объектов
  - угловая (анкерная) опора
  - промежуточная опора
  - проектируемая временная дорога
  - ось планируемого линейного объекта ВЛ 35 кВ
  - ось планируемого линейного объекта ВЛ 6 кВ
  - проектируемая ПС 35/6 кВ
- (6/7) - сейсмическая активность согласно картам ОСР А ; В (СНиП П-7-81\*)

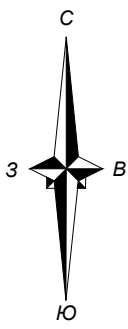
						00002-2022-24-ППТ-МО-ГЧ-04			
						«Строительство временных ВЛ-35 кВ и ВЛ-6 кВ к лицензионному участку КРР 03062 БЭ р. Тея (р. Вельмо)»			
Изм.	Колуч	Лист	№ док	Подп.	Дата	Проект планировки территории	Стадия	Лист	Листов
Специалист	Кленов						ППТ	2	13
						Схема границ территорий, подверженных риску возникновения чрезвычайных ситуаций природного и техногенного характера. Схема конструктивных и планировочных решений (М 1:2 000)	ООО "ВЕГА"		











Линия сводки с листом 6

Красноярский край,  
Муниципальное образование  
Северо-Енисейский муниципальный район

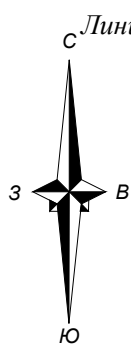
5/5

Условные обозначения:

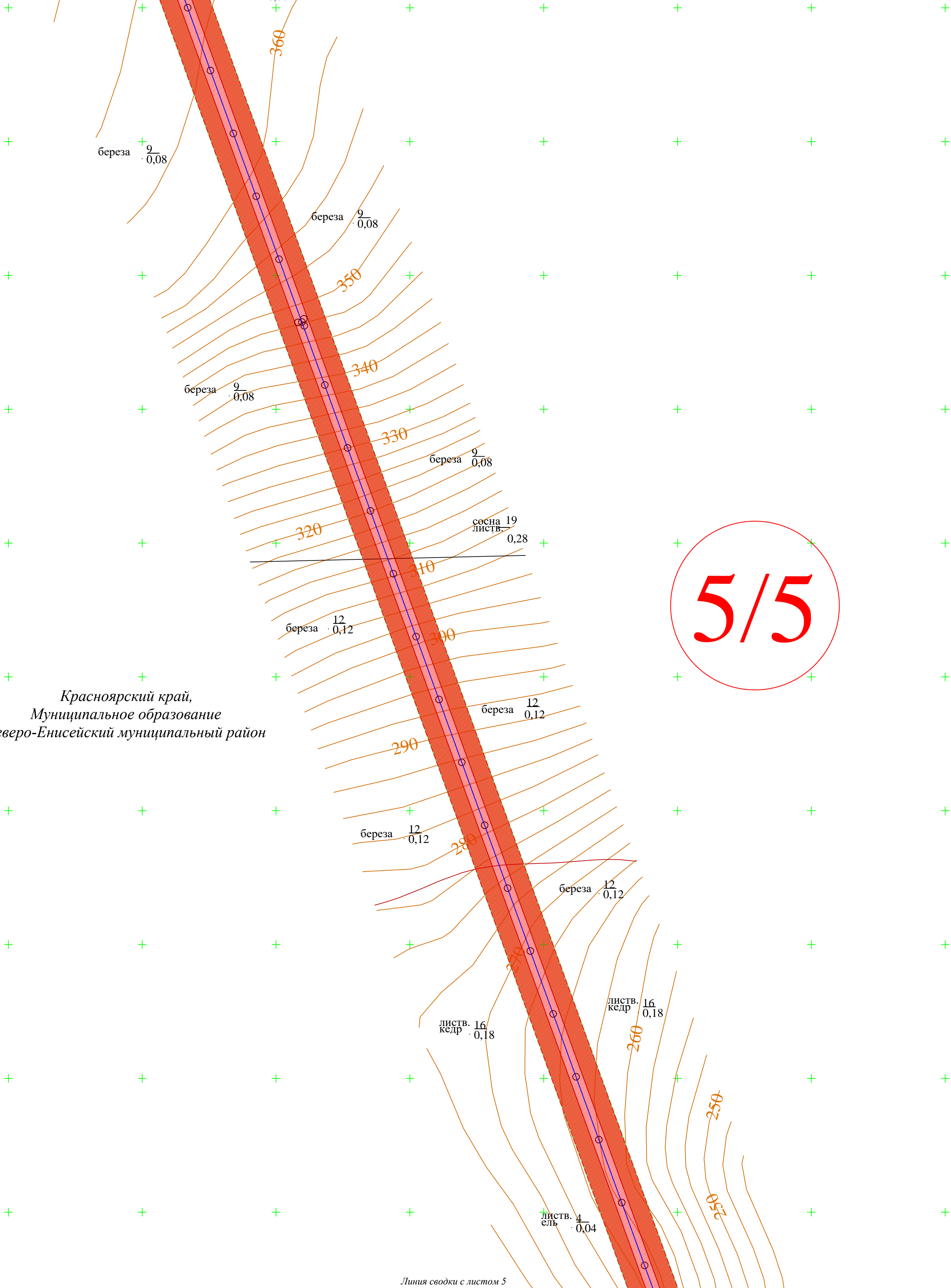
- границы территории, в отношении которой осуществляется подготовка проекта планировки территории
  - границы зон планируемого размещения линейных объектов
  - угловая (анкерная) опора
  - промежуточная опора
  - проектируемая временная дорога
  - ось планируемого линейного объекта ВЛ 35 кВ
  - ось планируемого линейного объекта ВЛ 6 кВ
  - проектируемая ПС 35/6 кВ
- (6/7) - сейсмическая активность согласно картам ОСР А ; В (СНиП II-7-81\*)

Линия сводки с листом 4

							00002-2022-24-ППТ-МО-ГЧ-04		
							«Строительство временных ВЛ-35 кВ и ВЛ-6 кВ к лицензионному участку КРР 03062 БЭ р. Тея (р. Вельмо)»		
Изм.	Колуч	Лист	№ док.	Подп.	Дата	Специалист	Проект планировки территории		
							Стадия	Лист	Листов
							ППТ	5	13
							Схема границ территорий, подверженных риску возникновения чрезвычайных ситуаций природного и техногенного характера. Схема конструктивных и планировочных решений (М 1:2 000)		
							ООО "ВЕГА"		



Линия сводки с листом 7



Красноярский край,  
Муниципальное образование  
Северо-Енисейский муниципальный район

5/5

Линия сводки с листом 5

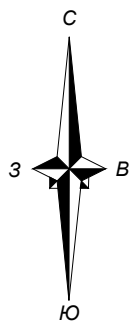
Условные обозначения:

- границы территории, в отношении которой осуществляется подготовка проекта планировки территории
- границы зон планируемого размещения линейных объектов
- угловая (анкерная) опора
- промежуточная опора
- проектируемая временная дорога
- ось планируемого линейного объекта ВЛ 35 кВ
- ось планируемого линейного объекта ВЛ 6 кВ
- проектируемая ПС 35/6 кВ
- (6/7) - сейсмическая активность согласно картам ОСР А ; В (СНиП П-7-81\*)

							00002-2022-24-ППТ-МО-ГЧ-04		
							«Строительство временных ВЛ-35 кВ и ВЛ-6 кВ к лицензионному участку КРР 03062 БЭ р. Тёя (р. Вельмо)»		
Изм.	Колуч.	Лист	№ док.	Подп.	Дата	Проект планировки территории	Стадия	Лист	Листов
Специалист	Кленов						ППТ	6	13
						Схема границ территорий, подверженных риску возникновения чрезвычайных ситуаций природного и техногенного характера. Схема конструктивных и планировочных решений (М 1:2 000)			ООО "ВЕГА"



Линия сводки с листом 8



Красноярский край,  
Муниципальное образование  
Северо-Енисейский муниципальный район

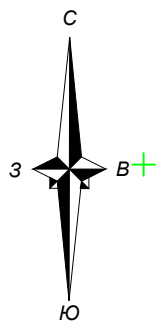
5/5

Условные обозначения:

- границы территории, в отношении которой осуществляется подготовка проекта планировки территории
- границы зон планируемого размещения линейных объектов
- угловая (анкерная) опора
- промежуточная опора
- проектируемая временная дорога
- ось планируемого линейного объекта ВЛ 35 кВ
- ось планируемого линейного объекта ВЛ 6 кВ
- проектируемая ПС 35/6 кВ
- (6/7) - сейсмическая активность согласно картам ОСР А ; В (СНиП П-7-81\*)

						00002-2022-24-ППТ-МО-ГЧ-04			
						«Строительство временных ВЛ-35 кВ и ВЛ-6 кВ к лицензионному участку КРР 03062 БЭ р. Тея (р. Вельмо)»			
Изм.	Колуч	Лист	№ док.	Подп.	Дата	Проект планировки территории	Стадия	Лист	Листов
Специалист	Кленов						ППТ	7	13
						Схема границ территорий, подверженных риску возникновения чрезвычайных ситуаций природного и техногенного характера. Схема конструктивных и планировочных решений (М 1:2 000)			
						ООО "ВЕГА"			

Линия сводки с листом 9



Красноярский край,  
Муниципальное образование  
Северо-Енисейский муниципальный район

5/5

листв. 9  
ель 0,10

листв. 9  
ель 0,10

листв. 9  
ель 0,10

листв. 9  
ель 0,10

листв. 9  
ель 0,10

листв. 9  
ель 0,10

листв. 9  
ель 0,10

19  
листв. 9  
ель 0,24

листв. 16  
ель 0,18

береза 9  
0,08

листв. 20  
0,24

береза 9  
0,08

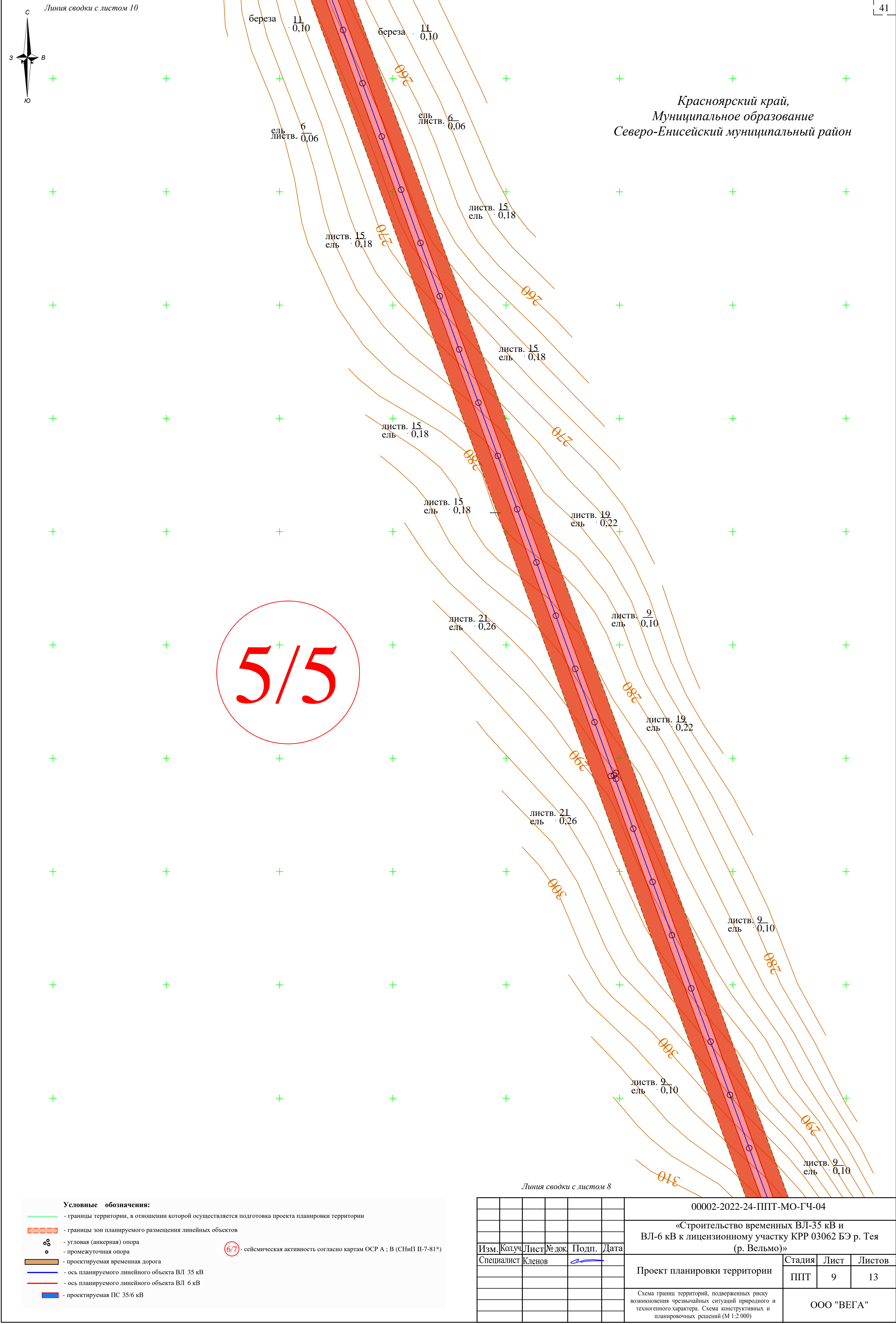
Линия сводки с листом 7

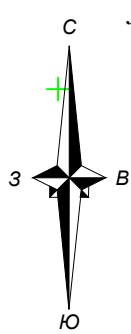
Условные обозначения:

- границы территории, в отношении которой осуществляется подготовка проекта планировки территории
- границы зон планируемого размещения линейных объектов
- угловая (анкерная) опора
- промежуточная опора
- сейсмическая активность согласно картам ОСР А ; В (СНиП П-7-81\*)
- проектируемая временная дорога
- ось планируемого линейного объекта ВЛ 35 кВ
- ось планируемого линейного объекта ВЛ 6 кВ
- проектируемая ПС 35/6 кВ

						00002-2022-24-ППТ-МО-ГЧ-04			
						«Строительство временных ВЛ-35 кВ и ВЛ-6 кВ к лицензионному участку КРР 03062 БЭ р. Тея (р. Вельмо)»			
Изм.	Колуч	Лист	№ док	Подп.	Дата	Проект планировки территории	Стадия	Лист	Листов
Специалист	Кленов						ППТ	8	13
						Схема границ территорий, подверженных риску возникновения чрезвычайных ситуаций природного и техногенного характера. Схема конструктивных и планировочных решений (М 1:2 000)			
						ООО "ВЕГА"			







Линия сводки с листом 11

Красноярский край,  
Муниципальное образование  
Северо-Енисейский муниципальный район

5/5

Линия сводки с листом 9

Условные обозначения:

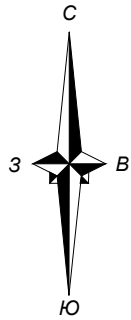
- границы территории, в отношении которой осуществляется подготовка проекта планировки территории
- границы зон планируемого размещения линейных объектов
- угловая (анкерная) опора
- промежуточная опора
- проектируемая временная дорога
- ось планируемого линейного объекта ВЛ 35 кВ
- ось планируемого линейного объекта ВЛ 6 кВ
- проектируемая ПС 35/6 кВ
- (6/7) - сейсмическая активность согласно картам ОСР А ; В (СНиП II-7-81\*)

						00002-2022-24-ППТ-МО-ГЧ-04			
						«Строительство временных ВЛ-35 кВ и ВЛ-6 кВ к лицензионному участку КРР 03062 БЭ р. Тея (р. Вельмо)»			
Изм.	Колуч.	Лист	№ док.	Подп.	Дата	Проект планировки территории	Стадия	Лист	Листов
Специалист	Кленов						ППТ	10	13
						Схема границ территорий, подверженных риску возникновения чрезвычайных ситуаций природного и техногенного характера. Схема конструктивных и планировочных решений (М 1:2 000)			
							ООО "ВЕГА"		



Красноярский край,  
Муниципальное образование  
Северо-Енисейский муниципальный район

5/5



листв. 10  
ель 0,14

листв. 10  
ель 0,14

листв. 10  
ель 0,14

листв. 10  
ель 0,14

ель 15  
листв. 0,18

листв. 10  
ель 0,14

береза 10  
осина 0,10

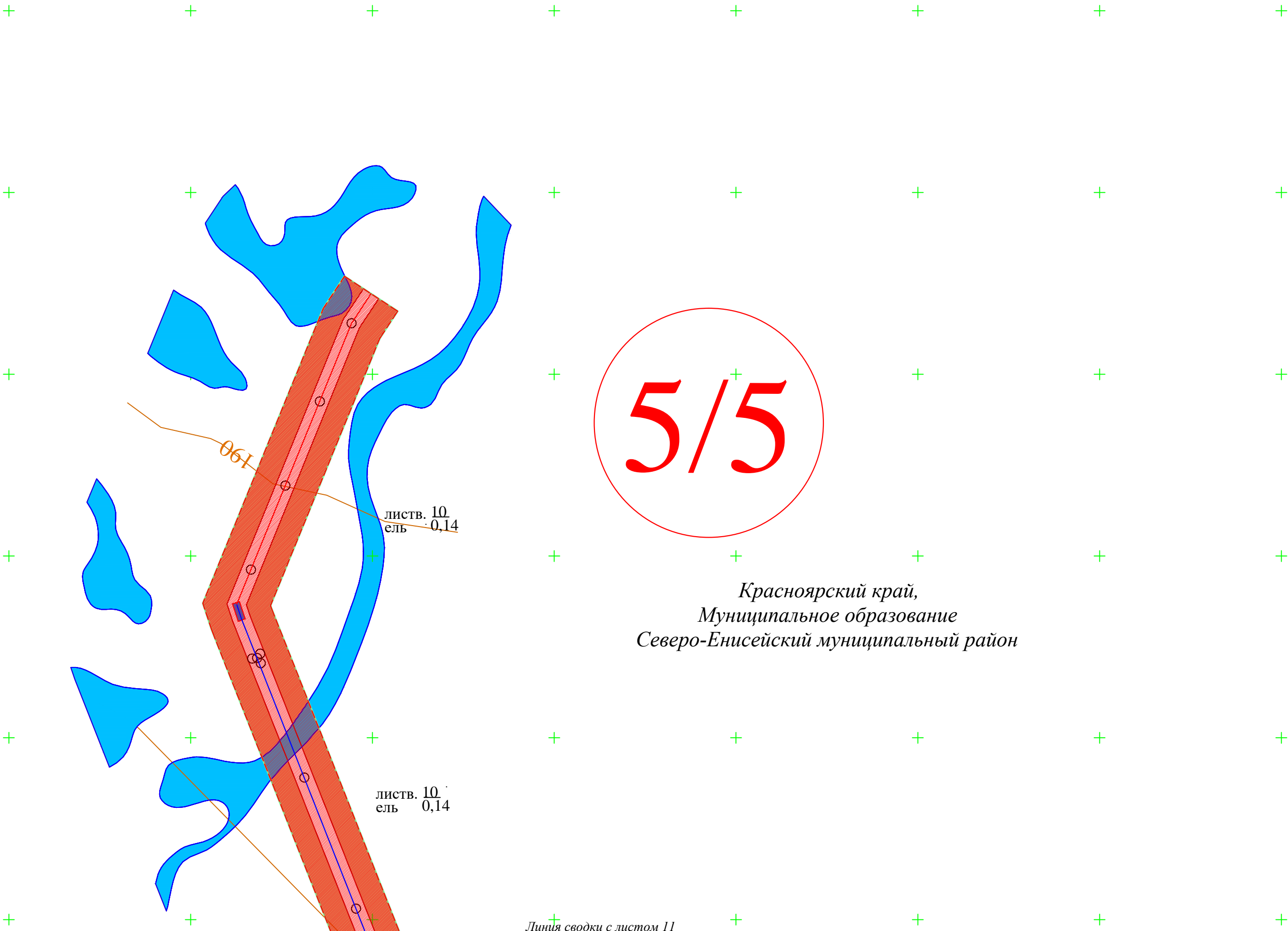
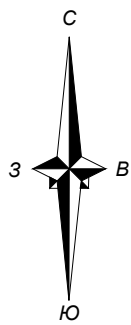
листв. 15  
ель 0,18

Линия сводки с листом 10

Условные обозначения:

- границы территории, в отношении которой осуществляется подготовка проекта планировки территории
- границы зон планируемого размещения линейных объектов
- угловая (анкерная) опора
- промежуточная опора
- проектируемая временная дорога
- ось планируемого линейного объекта ВЛ 35 кВ
- ось планируемого линейного объекта ВЛ 6 кВ
- проектируемая ПС 35/6 кВ
- (6/7) - сейсмическая активность согласно картам ОСР А ; В (СНиП П-7-81\*)

						00002-2022-24-ППТ-МО-ГЧ-04			
						«Строительство временных ВЛ-35 кВ и ВЛ-6 кВ к лицензионному участку КРР 03062 БЭ р. Тея (р. Вельмо)»			
Изм.	Колуч	Лист	№ док	Подп.	Дата	Проект планировки территории	Стадия	Лист	Листов
Специалист	Кленов						ППТ	11	13
						Схема границ территорий, подверженных риску возникновения чрезвычайных ситуаций природного и техногенного характера. Схема конструктивных и планировочных решений (М 1:2 000)			
						ООО "ВЕГА"			

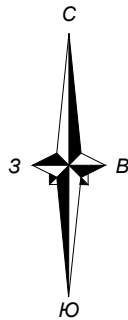


Красноярский край,  
Муниципальное образование  
Северо-Енисейский муниципальный район

Условные обозначения:

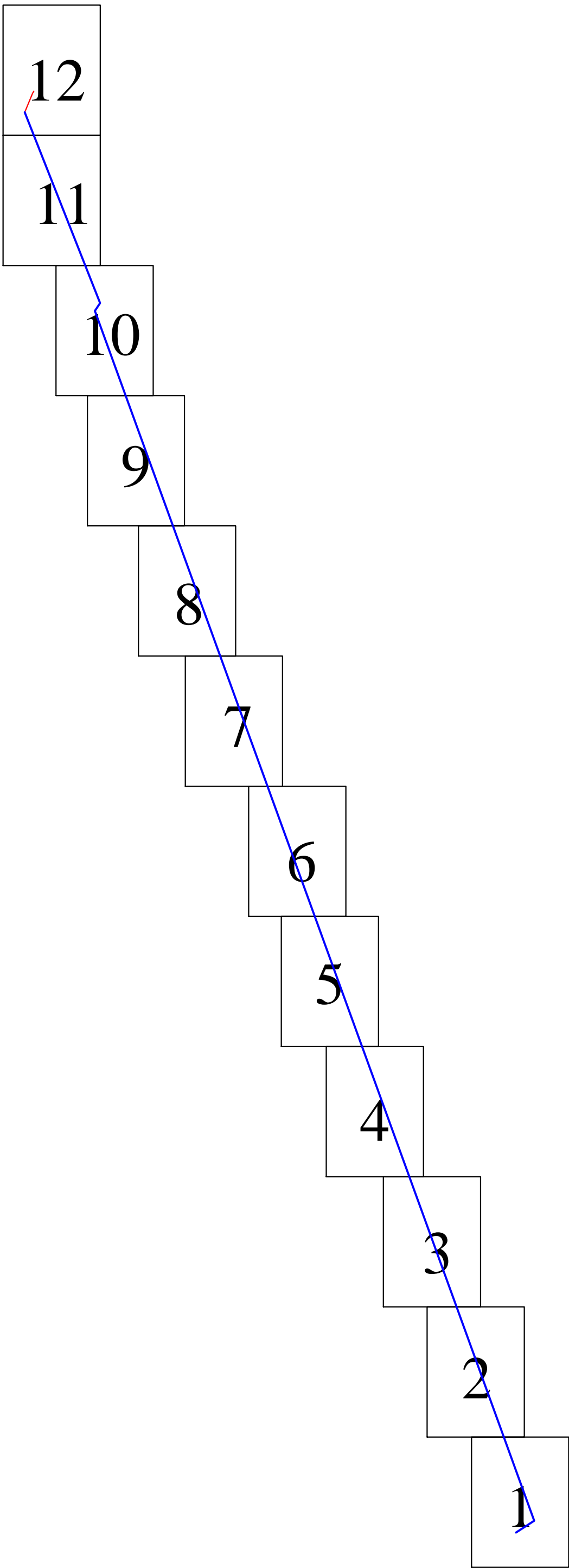
- границы территории, в отношении которой осуществляется подготовка проекта планировки территории
- границы зон планируемого размещения линейных объектов
- угловая (анкерная) опора
- промежуточная опора
- проектируемая временная дорога
- ось планируемого линейного объекта ВЛ 35 кВ
- ось планируемого линейного объекта ВЛ 6 кВ
- проектируемая ПС 35/6 кВ
- (6/7) - сейсмическая активность согласно картам ОСР А ; В (СНиП II-7-81\*)

						00002-2022-24-ППТ-МО-ГЧ-04					
						«Строительство временных ВЛ-35 кВ и ВЛ-6 кВ к лицензионному участку КРР 03062 БЭ р. Тея (р. Вельмо)»					
Изм.	Колуч	Лист	№ док.	Подп.	Дата	Проект планировки территории			Стадия	Лист	Листов
Специалист	Кленов								ППТ	12	13
						Схема границ территорий, подверженных риску возникновения чрезвычайных ситуаций природного и техногенного характера. Схема конструктивных и планировочных решений (М 1:2 000)			ООО "ВЕГА"		



# Схема расположения листов

Красноярский край,  
Муниципальное образование  
Северо-Енисейский муниципальный район



						00002-2022-24-ППТ-МО-ГЧ-04
						«Строительство временных ВЛ-35 кВ и ВЛ-6 кВ к лицензионному участку КРР 03062 БЭ р. Тея (р. Вельмо)»
Изм.	Колуч.	Лист	№ док.	Подп.	Дата	
Специалист	Кленов					Проект планировки территории
						ППТ
						13
						13
						Схема границ территорий, подверженных риску возникновения чрезвычайных ситуаций природного и техногенного характера. Схема конструктивных и планировочных решений (М 1:2 000)
						ООО "ВЕГА"

## Раздел 2. Проект межевания территории. Текстовая часть.

### 1. Перечень образуемых земельных участков.

Общая площадь земельных участков, необходимых для строительства временной ВЛ-35 кВ и ВЛ-6 кВ составляет 44,0017 га.

Проектируемые ВЛ-35 кВ и ВЛ-6 кВ располагаются на землях лесного фонда.

Земельные участки для строительства и эксплуатации ВЛ-35 кВ и ВЛ-6 кВ формируются из земель, находящихся в государственной собственности, аренде.

Доступ (проход или проезд от земельных участков общего пользования) к необходимым земельным участкам осуществляется за счет земель общего пользования кадастровых кварталов 24:00:0000000; 24:34:0000000; 24:34:0080101.

Координаты земельных участков, необходимых для размещения проектируемого объекта на территории муниципального образования Северо-Енисейский муниципальный район Красноярского края, в графических материалах представлены в системе координат, используемой для ведения Единого государственного реестра недвижимости – МСК-167 зона 1.

В проекте межевания территории отсутствуют образуемые земельные участки, которые после образования будут относиться к территориям общего пользования или имуществу общего пользования.

Изъятие земельных участков для государственных и муниципальных нужд для размещения проектируемого объекта не требуется.

Согласно сведений единого государственного реестра недвижимости, ранее присвоенные государственные учетные номера существующих земельных участков, в отношении которых предполагаются их резервирование и (или) изъятие для государственных или муниципальных нужд в районе работ отсутствуют.

Согласно сведений единого государственного реестра недвижимости, земельных участков, на которых может быть размещен линейный объект на условиях публичного сервитута, расположенных на таких земельных участках объектов недвижимого имущества в районе работ отсутствуют.

Границы территорий особо охраняемых природных территории в районе работ отсутствуют и их отображение на чертеже межевания не требуется.

Инв. № подл.	Подп. и дата	Взай. инв. №							
Изм.	Колуч	Лист	№ док	Подп.	Дата	00002-2022-24-ПМТ-ОЧП-ТЧ			
						Текстовая часть	Стадия	Лист	Листов
							ПМТ	1	137
							ООО «ВЕГА»		

Таблица 1.1. - Перечень образуемых земельных участков для размещения линейных объектов: «Строительство временной ВЛ-35 кВ и ВЛ-6 кВ к лицензионному участку КРР 03062 БЭ р. Тёя (р. Вельмо)».

№ п/п	Условный номер образуемого земельного участка	Условный номер контуров земельного участка	Площадь образуемого земельного участка	Номера характерных точек образуемого земельного участка	Кадастровый номер земельного участка, из которого образуется земельный участок	Способ образования земельного участка	Категория земель	Вид разрешенного использования земельного участка	Целевое назначение лесов	Вид разрешенного использования лесного участка	Адрес (местоположение)	Право-обладатель по выписке из ЕГРН	Пользователь	Вид разрешенного использования, устанавливаемый по завершению работ, в соответствии с Земельным Кодексом РФ
1	2	3	4	5	6	7	8	9	10	11	12	13	14	15
Постоянный отвод														
1	24:34:0000000:2707:3У1	24:34:0000000:2707:3У1(1)	12	н1-н4	24:34:0000000:2707	Образование земельного участка путем раздела	Земли лесного фонда	предназначенного для использования лесов в соответствии с видами, разрешенными лесохозяйственным регламентом Северо-Енисейского лесничества Красноярского края	Защитные леса	строительства, реконструкции, эксплуатации линейного объекта	Красноярский край, Северо-Енисейский район, Северо-Енисейское лесничество, Тейское участковое лесничество, в квартале № 830 (часть выдела 4, 5, 10, 12, 29, 30) .	Собственность Российской Федерации	Договор аренды №243 от 25.05.2021 до 01.06.2038	6.7 Энергетика
		24:34:0000000:2707:3У1(2)	85	н5-н9										
		24:34:0000000:2707:3У1(3)	12	н9-н12										
		24:34:0000000:2707:3У1(4)	85	н13-н16										
		24:34:0000000:2707:3У1(5)	12	н17-н20										
		24:34:0000000:2707:3У1(6)	12	н21-н24										
		24:34:0000000:2707:3У1(7)	12	н25-н28										
		24:34:0000000:2707:3У1(8)	12	н29-н32										
		24:34:0000000:2707:3У1(9)	12	н33-н36										
		24:34:0000000:2707:3У1(10)	12	н37-н40										
		24:34:0000000:2707:3У1(11)	12	н41-н44										
		24:34:0000000:2707:3У1(12)	12	н45-н48										
		24:34:0000000:2707:3У1(13)	12	н49-н52										
		24:34:0000000:2707:3У1(14)	12	н53-н56										
		24:34:0000000:2707:3У1(15)	12	н57-н60										
		24:34:0000000:2707:3У1(16)	12	н61-н64										
		24:34:0000000:2707:3У1(17)	12	н65-н68										
		24:34:0000000:2707:3У1(18)	12	н69-н72										
		24:34:0000000:2707:3У1(19)	12	н73-н76										
		24:34:0000000:2707:3У1(20)	12	н77-н80										
		24:34:0000000:2707:3У1(21)	12	н81-н84										
		24:34:0000000:2707:3У1(22)	12	н85-н88										
		24:34:0000000:2707:3У1(23)	85	н89-н92										
		24:34:0000000:2707:3У1(24)	12	н93-н96										
		24:34:0000000:2707:3У1(25)	12	н97-н100										
		24:34:0000000:2707:3У1(26)	12	н101-н104										
		24:34:0000000:2707:3У1(27)	12	н105-н108										
		24:34:0000000:2707:3У1(28)	12	н109-н112										
		24:34:0000000:2707:3У1(29)	12	н113-н116										
		24:34:0000000:2707:3У1(30)	12	н117-н120										

Инва. № подл.	Подп. и дата	Взай. инв.№

Инва. № подл.	Подп. и дата	Взай. инв.№

№ п/п	Условный номер образуемого земельного участка	Условный номер контуров земельного участка	Площадь образуемого земельного участка	Номера характерных точек образуемого земельного участка	Кадастровый номер земельного участка, из которого образуется земельный участок	Способ образования земельного участка	Категория земель	Вид разрешенного использования земельного участка	Целевое назначение лесов	Вид разрешенного использования лесного участка	Адрес (местоположение)	Право-обладатель по выписке из ЕГРН	Пользователь	Вид разрешенного использования, устанавливаемый по завершению работ, в соответствии с Земельным Кодексом РФ
1	2	3	4	5	6	7	8	9	10	11	12	13	14	15
	24:34:0000000:2707:3У1	24:34:0000000:2707:3У1(31)	12	н121-н124	24:34:0000000:2707	Образование земельного участка путем раздела	Земли лесного фонда	предназначенного для использования лесов в соответствии с видами, разрешенными лесохозяйственным регламентом Северо-Енисейского лесничества Красноярского края	Защитные леса	строительства, реконструкции, эксплуатации линейного объекта	Красноярский край, Северо-Енисейский район, Северо-Енисейское лесничество, Тейское участковое лесничество, в квартале № 830 (часть выдела 4, 5, 10, 12, 29, 30) .	Собственность Российской Федерации	Договор аренды №243 от 25.05.2021 до 01.06.2038	6.7 Энергетика
		24:34:0000000:2707:3У1(32)	12	н125-н128										
		24:34:0000000:2707:3У1(33)	12	н129-н132										
		24:34:0000000:2707:3У1(34)	12	н133-н136										
		24:34:0000000:2707:3У1(35)	12	н137-н140										
		24:34:0000000:2707:3У1(36)	12	н141-н144										
		24:34:0000000:2707:3У1(37)	12	н145-н148										
		24:34:0000000:2707:3У1(38)	12	н149-н152										
		24:34:0000000:2707:3У1(39)	12	н153-н156										
		24:34:0000000:2707:3У1(40)	12	н157-н160										
		24:34:0000000:2707:3У1(41)	12	н161-н164										
		24:34:0000000:2707:3У1(42)	12	н165-н168										
		24:34:0000000:2707:3У1(43)	12	н169-н172										
2	24:34:0080101:298:3У1	24:34:0080101:298:3У1(1)	85	н173-н176	24:34:0080101:298	Образование земельного участка путем раздела	Земли лесного фонда	для использования лесов в соответствии с видами, разрешенными лесохозяйственным регламентом Северо-Енисейского лесничества, утвержденным приказом министерства природных ресурсов и лесного комплекса Красноярского края от22.12.08 № 100-о	Защитные леса	строительства, реконструкции, эксплуатации линейного объекта	Красноярский край, Северо-Енисейский район, Северо-Енисейское лесничество, Тейское участковое лесничество, в кварталах: №№ 674 (часть выдела 3, 7, 8, 11, 12, 13), 727 (часть выдела 2, 3, 7, 10, 14, 16, 21), 780 (часть выдела 1, 3, 4, 5, 6, 7, 8, 9, 10, 11, 12, 14, 17)	Собственность Российской Федерации	Договор аренды №243 от 25.05.2021 до 01.06.2038	6.7 Энергетика
		24:34:0080101:298:3У1(2)	12	н177-н180										
		24:34:0080101:298:3У1(3)	12	н181-н184										
		24:34:0080101:298:3У1(4)	12	н185-н188										
		24:34:0080101:298:3У1(5)	12	н189-н192										
		24:34:0080101:298:3У1(6)	12	н193-н196										
		24:34:0080101:298:3У1(7)	12	н197-н200										
		24:34:0080101:298:3У1(8)	12	н201-н204										
		24:34:0080101:298:3У1(9)	12	н205-н208										
		24:34:0080101:298:3У1(10)	12	н209-н212										
		24:34:0080101:298:3У1(11)	12	н213-н216										
		24:34:0080101:298:3У1(12)	12	н217-н220										
		24:34:0080101:298:3У1(13)	12	н221-н224										
		24:34:0080101:298:3У1(14)	12	н225-н228										
		24:34:0080101:298:3У1(15)	12	н229-н232										
		24:34:0080101:298:3У1(16)	12	н233-н236										
		24:34:0080101:298:3У1(17)	12	н237-н240										
		24:34:0080101:298:3У1(18)	12	н241-н244										
		24:34:0080101:298:3У1(19)	12	н245-н248										



Инва. № подл.	Подп. и дата	Взай. инв.№

№ п/п	Условный номер образу-емого земельного участка	Условный номер контуров зе-мельного участка	Площадь обра-зуемого зе-мельного участка	Номера характер-ных точек обра-зуемого земель-ного участка	Кадастровый номер зе-мельного участка, из ко-торого образуется зе-мельный участок	Способ образова-ния зе-мельного участка	Категория земель	Вид разре-щенного ис-пользования земельного участка	Целевое назна-чение лесов	Вид разре-щенного использо-вания лес-ного участка	Адрес (ме-стоположе-ние)	Право-облада-тель по вы-писке из ЕГРН	Пользователь	Вид разрешенного ис-пользования, установ-ливаемый по заверше-нию работ, в соответ-ствии с Земельным Ко-дексом РФ
1	2	3	4	5	6	7	8	9	10	11	12	13	14	15
2	24:34:0080101:298:ЗУ1	24:34:0080101:298:ЗУ1(20)	12	н249-н252	24:34:0080101:298	Образование земельного участка путем раздела	Земли лесного фонда	для использования лесов в соответствии с видами, разрешенными лесохозяйственным регламентом Северо-Енисейского лесничества, утвержденным приказом министерства природных ресурсов и лесного комплекса Красноярского края от22.12.08 № 100-о	Защитные леса	строительства, реконструкции, эксплуатации линейного объекта	Красноярский край, Северо-Енисейский район, Северо-Енисейское лесничество, Тейское участковое лесничество, в кварталах: №№ 674 (часть выдела 3, 7, 8, 11, 12, 13), 727 (часть выдела 2, 3, 7, 10, 14, 16, 21), 780 (часть выдела 1, 3, 4, 5, 6, 7, 8, 9, 10, 11, 12, 14, 17)	Собственность Российской Федерации	Договор аренды №243 от 25.05.2021 до 01.06.2038	6.7 Энергетика
		24:34:0080101:298:ЗУ1(21)	85	н253-н256										
		24:34:0080101:298:ЗУ1(22)	12	н257-н260										
		24:34:0080101:298:ЗУ1(23)	12	н261-н264										
		24:34:0080101:298:ЗУ1(24)	12	н265-н268										
		24:34:0080101:298:ЗУ1(25)	12	н269-н272										
		24:34:0080101:298:ЗУ1(26)	12	н273-н276										
		24:34:0080101:298:ЗУ1(27)	12	н277-н280										
		24:34:0080101:298:ЗУ1(28)	12	н281-н284										
		24:34:0080101:298:ЗУ1(29)	12	н285-н288										
		24:34:0080101:298:ЗУ1(30)	12	н289-н292										
		24:34:0080101:298:ЗУ1(31)	12	н293-н296										
		24:34:0080101:298:ЗУ1(32)	12	н297-н300										
		24:34:0080101:298:ЗУ1(33)	12	н301-н304										
		24:34:0080101:298:ЗУ1(34)	12	н305-н308										
		24:34:0080101:298:ЗУ1(35)	12	н309-н312										
		24:34:0080101:298:ЗУ1(36)	12	н313-н316										
		24:34:0080101:298:ЗУ1(37)	12	н317-н320										
		24:34:0080101:298:ЗУ1(38)	12	н321-н324										
		24:34:0080101:298:ЗУ1(39)	12	н325-н328										
		24:34:0080101:298:ЗУ1(40)	12	н329-н332										
		24:34:0080101:298:ЗУ1(41)	85	н333-н336										
		24:34:0080101:298:ЗУ1(42)	12	н337-н340										
		24:34:0080101:298:ЗУ1(43)	12	н341-н344										
		24:34:0080101:298:ЗУ1(44)	12	н345-н248										
		24:34:0080101:298:ЗУ1(45)	12	н349-н352										
		24:34:0080101:298:ЗУ1(46)	12	н353-н356										
		24:34:0080101:298:ЗУ1(47)	12	н357-н360										
		24:34:0080101:298:ЗУ1(48)	12	н361-н364										
		24:34:0080101:298:ЗУ1(49)	12	н365-н368										
		24:34:0080101:298:ЗУ1(50)	12	н369-н372										
		24:34:0080101:298:ЗУ1(51)	12	н373-н376										
		24:34:0080101:298:ЗУ1(52)	12	н377-н380										
		24:34:0080101:298:ЗУ1(53)	12	н381-н384										
		24:34:0080101:298:ЗУ1(54)	12	н385-н388										
		24:34:0080101:298:ЗУ1(55)	12	н389-н392										
		24:34:0080101:298:ЗУ1(56)	12	н393-н396										

Инва. № подл.	Подп. и дата	Взай. инв.№

№ п/п	Условный номер образуемого земельного участка	Условный номер контуров земельного участка	Площадь образуемого земельного участка	Номера характерных точек образуемого земельного участка	Кадастровый номер земельного участка, из которого образуется земельный участок	Способ образования земельного участка	Категория земель	Вид разрешенного использования земельного участка	Целевое назначение лесов	Вид разрешенного использования лесного участка	Адрес (местоположение)	Правообладатель по выписке из ЕГРН	Пользователь	Вид разрешенного использования, устанавливаемый по завершению работ, в соответствии с Земельным Кодексом РФ
1	2	3	4	5	6	7	8	9	10	11	12	13	14	15
2	24:34:0080101:298:3У1	24:34:0080101:298:3У1(57)	12	н397-н400	24:34:0080101:298	Образование земельного участка путем раздела	Земли лесного фонда	для использования лесов в соответствии с видами, разрешенными лесохозяйственным регламентом Северо-Енисейского лесничества, утвержденным приказом министерства природных ресурсов и лесного комплекса Красноярского края от22.12.08 № 100-о	Защитные леса	строительства, реконструкции, эксплуатации линейного объекта	Красноярский край, Северо-Енисейский район, Северо-Енисейское лесничество, Тейское участковое лесничество, в кварталах: №№ 674 (часть выдела 3, 7, 8, 11, 12, 13), 727 (часть выдела 2, 3, 7, 10, 14, 16, 21), 780 (часть выдела 1, 3, 4, 5, 6, 7, 8, 9, 10, 11, 12, 14, 17)	Собственность Российской Федерации	Договор аренды №243 от 25.05.2021 до 01.06.2038	6.7 Энергетика
		24:34:0080101:298:3У1(58)	12	н401-н404										
		24:34:0080101:298:3У1(59)	12	н405-н408										
		24:34:0080101:298:3У1(60)	12	н409-н412										
		24:34:0080101:298:3У1(61)	85	н413-н416										
		24:34:0080101:298:3У1(62)	12	н417-н420										
		24:34:0080101:298:3У1(63)	12	н421-н424										
		24:34:0080101:298:3У1(64)	12	н425-н428										
		24:34:0080101:298:3У1(65)	12	н429-н432										
		24:34:0080101:298:3У1(66)	12	н433-н436										
		24:34:0080101:298:3У1(67)	12	н437-н440										
		24:34:0080101:298:3У1(68)	12	н441-н444										
		24:34:0080101:298:3У1(69)	12	н445-н448										
		24:34:0080101:298:3У1(70)	12	н449-н452										
		24:34:0080101:298:3У1(71)	12	н453-н456										
		24:34:0080101:298:3У1(72)	12	н457-н460										
		24:34:0080101:298:3У1(73)	12	н461-н464										
		24:34:0080101:298:3У1(74)	12	н465-н468										
		24:34:0080101:298:3У1(75)	12	н469-н472										
		24:34:0080101:298:3У1(76)	12	н473-н476										
		24:34:0080101:298:3У1(77)	12	н477-н480										
		24:34:0080101:298:3У1(78)	12	н481-н484										
		24:34:0080101:298:3У1(79)	12	н485-н488										
		24:34:0080101:298:3У1(80)	12	н489-н492										
		24:34:0080101:298:3У1(81)	85	н493-н496										
		24:34:0080101:298:3У1(82)	12	н497-н500										
		24:34:0080101:298:3У1(83)	12	н501-н504										
		24:34:0080101:298:3У1(84)	12	н505-н508										
		24:34:0080101:298:3У1(85)	12	н509-н512										
		24:34:0080101:298:3У1(86)	12	н513-н516										
		24:34:0080101:298:3У1(87)	12	н517-н520										
		24:34:0080101:298:3У1(88)	12	н521-н524										
		24:34:0080101:298:3У1(89)	12	н525-н528										
		24:34:0080101:298:3У1(90)	12	н529-н532										
		24:34:0080101:298:3У1(91)	12	н533-н536										
		24:34:0080101:298:3У1(92)	12	н537-н540										
		24:34:0080101:298:3У1(93)	12	н541-н544										

Инва. № подл.	Подп. и дата	Взай. инв.№

№ п/п	Условный номер образуемого земельного участка	Условный номер контуров земельного участка	Площадь образуемого земельного участка	Номера характерных точек образуемого земельного участка	Кадастровый номер земельного участка, из которого образуется земельный участок	Способ образования земельного участка	Категория земель	Вид разрешенного использования земельного участка	Целевое назначение лесов	Вид разрешенного использования лесного участка	Адрес (местоположение)	Право-обладатель по выписке из ЕГРН	Пользователь	Вид разрешенного использования, устанавливаемый по завершению работ, в соответствии с Земельным Кодексом РФ
1	2	3	4	5	6	7	8	9	10	11	12	13	14	15
2	24:34:0080101:298:3У1	24:34:0080101:298:3У1(94)	12	н545-н548	24:34:0080101:298	Образование земельного участка путем раздела	Земли лесного фонда	для использования лесов в соответствии с видами, разрешенными лесохозяйственным регламентом Северо-Енисейского лесничества, утвержденным приказом министерства природных ресурсов и лесного комплекса Красноярского края от22.12.08 № 100-о	Защитные леса	строительства, реконструкции, эксплуатации линейного объекта	Красноярский край, Северо-Енисейский район, Северо-Енисейское лесничество, Тейское участковое лесничество, в кварталах: №№674 (часть выдела 3, 7, 8, 11, 12, 13), 727 (часть выдела 2, 3, 7, 10, 14, 16, 21), 780 (часть выдела 1, 3, 4, 5, 6, 7, 8, 9, 10, 11, 12, 14, 17)	Собственность Российской Федерации	Договор аренды №243 от 25.05.2021 до 01.06.2038	6.7 Энергетика
		24:34:0080101:298:3У1(95)	12	н549-н552										
		24:34:0080101:298:3У1(96)	12	н553-н556										
		24:34:0080101:298:3У1(97)	12	н557-н560										
		24:34:0080101:298:3У1(98)	12	н561-н564										
		24:34:0080101:298:3У1(99)	12	н565-н568										
		24:34:0080101:298:3У1(100)	12	н569-н572										
		24:34:0080101:298:3У1(101)	85	н573-н576										
		24:34:0080101:298:3У1(102)	12	н577-н580										
		24:34:0080101:298:3У1(103)	12	н581-н584										
		24:34:0080101:298:3У1(104)	12	н585-н588										
		24:34:0080101:298:3У1(105)	12	н589-н592										
		24:34:0080101:298:3У1(106)	12	н593-н596										
		24:34:0080101:298:3У1(107)	12	н597-н600										
		24:34:0080101:298:3У1(108)	12	н601-н604										
		24:34:0080101:298:3У1(109)	12	н605-н608										
		24:34:0080101:298:3У1(110)	12	н609-н612										
		24:34:0080101:298:3У1(111)	12	н613-н616										
		24:34:0080101:298:3У1(112)	12	н617-н620										
		24:34:0080101:298:3У1(113)	12	н621-н624										
		24:34:0080101:298:3У1(114)	12	н625-н628										
		24:34:0080101:298:3У1(115)	12	н629-н632										
		24:34:0080101:298:3У1(116)	12	н633-н636										
		24:34:0080101:298:3У1(117)	12	н637-н640										
		24:34:0080101:298:3У1(118)	12	н641-н644										
		24:34:0080101:298:3У1(119)	12	н645-н648										
		24:34:0080101:298:3У1(120)	12	н649-н652										
		24:34:0080101:298:3У1(121)	85	н653-н656										
		24:34:0080101:298:3У1(122)	12	н657-н660										
		24:34:0080101:298:3У1(123)	12	н661-н664										
		24:34:0080101:298:3У1(124)	12	н665-н668										
		24:34:0080101:298:3У1(125)	12	н669-н672										
		24:34:0080101:298:3У1(126)	12	н673-н676										
		24:34:0080101:298:3У1(127)	12	н677-н680										
		24:34:0080101:298:3У1(128)	12	н681-н684										
		24:34:0080101:298:3У1(129)	12	н685-н688										
		24:34:0080101:298:3У1(130)	12	н689-н692										

Инва. № подл.	Подп. и дата	Взай. инв.№

№ п/п	Условный номер образуемого земельного участка	Условный номер контуров земельного участка	Площадь образуемого земельного участка	Номера характерных точек образуемого земельного участка	Кадастровый номер земельного участка, из которого образуется земельный участок	Способ образования земельного участка	Категория земель	Вид разрешенного использования земельного участка	Целевое назначение лесов	Вид разрешенного использования лесного участка	Адрес (местоположение)	Правообладатель по выписке из ЕГРН	Пользователь	Вид разрешенного использования, устанавливаемый по завершению работ, в соответствии с Земельным Кодексом РФ
1	2	3	4	5	6	7	8	9	10	11	12	13	14	15
2	24:34:0080101:298:3У1	24:34:0080101:298:3У1(131)	12	н693-н696	24:34:0080101:298	Образование земельного участка путем раздела	Земли лесного фонда	для использования лесов в соответствии с видами, разрешенными лесохозяйственным регламентом Северо-Енисейского лесничества, утвержденным приказом министерства природных ресурсов и лесного комплекса Красноярского края от22.12.08 № 100-о	Защитные леса	строительства, реконструкции, эксплуатации линейного объекта	Красноярский край, Северо-Енисейский район, Северо-Енисейское лесничество, Тейское участковое лесничество, в кварталах: №№ 674 (часть выдела 3, 7, 8, 11, 12, 13), 727 (часть выдела 2, 3, 7, 10, 14, 16, 21), 780 (часть выдела 1, 3, 4, 5, 6, 7, 8, 9, 10, 11, 12, 14, 17)	Собственность Российской Федерации	Договор аренды №243 от 25.05.2021 до 01.06.2038	6.7 Энергетика
		24:34:0080101:298:3У1(132)	12	н697-н700										
		24:34:0080101:298:3У1(133)	12	н701-н704										
		24:34:0080101:298:3У1(134)	12	н705-н708										
		24:34:0080101:298:3У1(135)	12	н709-н712										
		24:34:0080101:298:3У1(136)	12	н713-н716										
		24:34:0080101:298:3У1(137)	12	н717-н720										
		24:34:0080101:298:3У1(138)	12	н721-н724										
		24:34:0080101:298:3У1(139)	12	н725-н728										
		24:34:0080101:298:3У1(140)	12	н729-н732										
		24:34:0080101:298:3У1(141)	85	н733-н736										
		24:34:0080101:298:3У1(142)	12	н737-н740										
		24:34:0080101:298:3У1(143)	12	н741-н744										
		24:34:0080101:298:3У1(144)	12	н745-н748										
		24:34:0080101:298:3У1(145)	12	н749-н752										
		24:34:0080101:298:3У1(146)	12	н753-н756										
		24:34:0080101:298:3У1(147)	12	н757-н760										
		24:34:0080101:298:3У1(148)	12	н761-н764										
		24:34:0080101:298:3У1(149)	12	н765-н768										
		24:34:0080101:298:3У1(150)	12	н769-н772										
		24:34:0080101:298:3У1(151)	12	н773-н776										
		24:34:0080101:298:3У1(152)	12	н777-н780										
		24:34:0080101:298:3У1(153)	12	н781-н784										
		24:34:0080101:298:3У1(154)	12	н785-н788										
		24:34:0080101:298:3У1(155)	12	н789-н792										
		24:34:0080101:298:3У1(156)	12	н793-н796										
		24:34:0080101:298:3У1(157)	12	н797-н800										
		24:34:0080101:298:3У1(158)	12	н801-н804										
		24:34:0080101:298:3У1(159)	12	н805-н808										
		24:34:0080101:298:3У1(160)	12	н809-н812										
		24:34:0080101:298:3У1(161)	85	н813-н816										
		24:34:0080101:298:3У1(162)	12	н817-н820										
		24:34:0080101:298:3У1(163)	12	н821-н824										
		24:34:0080101:298:3У1(164)	12	н825-н828										
		24:34:0080101:298:3У1(165)	12	н829-н832										
		24:34:0080101:298:3У1(166)	12	н833-н836										
		24:34:0080101:298:3У1(167)	12	н837-н840										

Инва. № подл.	Подп. и дата	Взай. инв.№

№ п/п	Условный номер образуемого земельного участка	Условный номер контуров земельного участка	Площадь образуемого земельного участка	Номера характерных точек образуемого земельного участка	Кадастровый номер земельного участка, из которого образуется земельный участок	Способ образования земельного участка	Категория земель	Вид разрешенного использования земельного участка	Целевое назначение лесов	Вид разрешенного использования лесного участка	Адрес (местоположение)	Правообладатель по выписке из ЕГРН	Пользователь	Вид разрешенного использования, устанавливаемый по завершению работ, в соответствии с Земельным Кодексом РФ
1	2	3	4	5	6	7	8	9	10	11	12	13	14	15
2	24:34:0080101:298:3У1	24:34:0080101:298:3У1(168)	12	н841-н844	24:34:0080101:298	Образование земельного участка путем раздела	Земли лесного фонда	для использования лесов в соответствии с видами, разрешенными лесохозяйственным регламентом Северо-Енисейского лесничества, утвержденным приказом министерства природных ресурсов и лесного комплекса Красноярского края от22.12.08 № 100-о	Защитные леса	строительства, реконструкции, эксплуатации линейного объекта	Красноярский край, Северо-Енисейский район, Северо-Енисейское лесничество, Тейское участковое лесничество, в кварталах: №№ 674 (часть выдела 3, 7, 8, 11, 12, 13), 727 (часть выдела 2, 3, 7, 10, 14, 16, 21), 780 (часть выдела 1, 3, 4, 5, 6, 7, 8, 9, 10, 11, 12, 14, 17)	Собственность Российской Федерации	Договор аренды №243 от 25.05.2021 до 01.06.2038	6.7 Энергетика
		24:34:0080101:298:3У1(169)	12	н845-н848										
		24:34:0080101:298:3У1(170)	85	н849-н852										
		24:34:0080101:298:3У1(171)	12	н853-н856										
		24:34:0080101:298:3У1(172)	85	н857-н860										
		24:34:0080101:298:3У1(173)	12	н861-н864										
		24:34:0080101:298:3У1(174)	12	н865-н868										
		24:34:0080101:298:3У1(175)	12	н869-н872										
		24:34:0080101:298:3У1(176)	12	н873-н876										
		24:34:0080101:298:3У1(177)	12	н877-н880										
		24:34:0080101:298:3У1(178)	12	н881-н884										
		24:34:0080101:298:3У1(179)	12	н885-н888										
		24:34:0080101:298:3У1(180)	12	н889-н892										
		24:34:0080101:298:3У1(181)	12	н893-н896										
		24:34:0080101:298:3У1(182)	12	н897-н900										
		24:34:0080101:298:3У1(183)	12	н901-н904										
		24:34:0080101:298:3У1(184)	12	н905-н908										
		24:34:0080101:298:3У1(185)	12	н909-н912										
		24:34:0080101:298:3У1(186)	12	н913-н916										
		24:34:0080101:298:3У1(187)	12	н917-н920										
		24:34:0080101:298:3У1(188)	12	н921-н924										
		24:34:0080101:298:3У1(189)	12	н925-н928										
		24:34:0080101:298:3У1(190)	12	н929-н932										
		24:34:0080101:298:3У1(191)	12	н933-н936										
		24:34:0080101:298:3У1(192)	86	н937-н940										
		24:34:0080101:298:3У1(193)	12	н941-н944										
		24:34:0080101:298:3У1(194)	12	н945-н948										
		24:34:0080101:298:3У1(195)	12	н949-н952										
		24:34:0080101:298:3У1(196)	12	н953-н956										
		24:34:0080101:298:3У1(197)	12	н957-н960										
		24:34:0080101:298:3У1(198)	12	н961-н964										
		24:34:0080101:298:3У1(199)	12	н965-н968										
		24:34:0080101:298:3У1(200)	12	н969-н972										
		24:34:0080101:298:3У1(201)	12	н973-н976										
		24:34:0080101:298:3У1(202)	12	н977-н980										
		24:34:0080101:298:3У1(203)	86	н981-н984										
		24:34:0080101:298:3У1(204)	86	н985-н988										

№ п/п	Условный номер образуемого земельного участка	Условный номер контуров земельного участка	Площадь образуемого земельного участка	Номера характерных точек образуемого земельного участка	Кадастровый номер земельного участка, из которого образуется земельный участок	Способ образования земельного участка	Категория земель	Вид разрешенного использования земельного участка	Целевое назначение лесов	Вид разрешенного использования лесного участка	Адрес (местоположение)	Правообладатель по выписке из ЕГРН	Пользователь	Вид разрешенного использования, устанавливаемый по завершению работ, в соответствии с Земельным Кодексом РФ
1	2	3	4	5	6	7	8	9	10	11	12	13	14	15
2		24:34:0080101:298:3У1(205)	41	н989-н992	24:34:0080101:298	Образование земельного участка путем раздела	Земли лесного фонда	для использования лесов в соответствии с видами, разрешенными лесохозяйственным регламентом Северо-Енисейского лесничества, утвержденным приказом министерства природных ресурсов и лесного комплекса Красноярского края от22.12.08 № 100-о	Защитные леса	строительства, реконструкции, эксплуатации линейного объекта	Красноярский край, Северо-Енисейский район, Северо-Енисейское лесничество, Тейское участковое лесничество, в кварталах: №№ 674 (часть выдела 3, 7, 8, 11, 12, 13), 727 (часть выдела 2, 3, 7, 10, 14, 16, 21), 780 (часть выдела 1, 3, 4, 5, 6, 7, 8, 9, 10, 11, 12, 14, 17)	Собственность Российской Федерации	Договор аренды №243 от 25.05.2021 до 01.06.2038	6.7 Энергетика
		24:34:0080101:298:3У1(206)	12	н993-н996										
		24:34:0080101:298:3У1(207)	12	н997-н1000										
		24:34:0080101:298:3У1(208)	12	н1001-н1004										
		24:34:0080101:298:3У1(209)	12	н1005-н1008										
Итого			4297											
Временный отвод														
3	24:34:0000000:2707:3У2	24:34:0000000:2707:3У2	75140	н1-н178	24:34:0000000:2707	Образование земельного участка путем раздела	Земли лесного фонда	для использования лесов в соответствии с видами, разрешенными лесохозяйственным регламентом Северо-Енисейского лесничества, утвержденным приказом министерства природных ресурсов и лесного комплекса Красноярского края от22.12.08 № 100-о	Защитные леса, эксплуатационные леса	строительства, реконструкции, эксплуатации линейного объекта	Красноярский край, Северо-Енисейский район, Северо-Енисейское лесничество, Тейское участковое лесничество, в квартале № 830 (часть выдела 1, 4, 5, 10, 12, 29, 30, 31, 32, 33).	Собственность Российской Федерации	Договор аренды №243 от 25.05.2021 до 01.06.2038	6.7 Энергетика

Инва. № подл.	Подп. и дата	Взай. инв.№

№ п/п	Условный номер образуемого земельного участка	Условный номер контуров земельного участка	Площадь образуемого земельного участка	Номера характерных точек образуемого земельного участка	Кадастровый номер земельного участка, из которого образуется земельный участок	Способ образования земельного участка	Категория земель	Вид разрешенного использования земельного участка	Целевое назначение лесов	Вид разрешенного использования лесного участка	Адрес (местоположение)	Правообладатель по выписке из ЕГРН	Пользователь	Вид разрешенного использования, устанавливаемый по завершению работ, в соответствии с Земельным Кодексом РФ
1	2	3	4	5	6	7	8	9	10	11	12	13	14	15
4	24:34:0080101:298:3У2	24:34:0080101:298:3У2	360580	н179-н1034	24:34:0080101:298	Образование земельного участка путем раздела	Земли лесного фонда	для использования лесов в соответствии с видами, разрешенными лесохозяйственным регламентом Северо-Енисейского лесничества, утвержденным приказом министерства природных ресурсов и лесного комплекса Красноярского края от 22.12.08 № 100-о	Защитные леса, эксплуатационные леса	строительства, реконструкции, эксплуатации линейного объекта	Красноярский край, Северо-Енисейский район, Северо-Енисейское лесничество, Тейское участковое лесничество, в кварталах: №№ 674 (часть выдела 3, 7, 8, 11, 12, 13, 14), 726 (часть выдела 17, 26) 727 (часть выдела 2, 3, 7, 10, 13, 14, 16, 17, 21, 29), 780 (часть выдела 1, 3, 4, 5, 6, 7, 8, 9, 10, 11, 12, 14, 15, 17, 18, 19, 20).	Собственность Российской Федерации	Договор аренды №243 от 25.05.2021 до 01.06.2038	6.7 Энергетика
Итого			435720											
Всего			440017											

Инв. № подл.	Подп. и дата	Взаи. инв. №

						00002-2022-24-ПМТ-ОЧП-ТЧ	Лис
							10
Изм.	Колуч	Лист	№ док	Подп.	Дата		

## 2. Перечень координат характерных точек образуемых земельных участков.

Перечень координат характерных поворотных точек границ образуемых земельных участков, для размещения линейных объектов: «Строительство временной ВЛ-35 кВ и ВЛ-6 кВ к лицензионному участку КРР 03062 БЭ р. Тея (р. Вельмо)».

Система координат: МСК167 зона 1

Номера точек	Координаты	
	X	Y
24:34:0000000:2707:3У1(1)		
н1	1117928,96	85621,19
н2	1117933,45	85618,2
н3	1117932,22	85616,35
н4	1117927,72	85619,34
н1	1117928,96	85621,19
Площадь: S=12 кв.м.		
24:34:0000000:2707:3У1(2)		
н5	1117950,77	85659,23
н6	1117958,54	85654,3
н7	1117953,61	85646,53
н8	1117945,84	85651,46
н5	1117950,77	85659,23
Площадь: S=85 кв.м.		
24:34:0000000:2707:3У1(3)		
н9	1117986,22	85710,85
н10	1117990,76	85707,93
н11	1117989,55	85706,05
н12	1117985,01	85708,97
н9	1117986,22	85710,85
Площадь: S=12 кв.м.		
24:34:0000000:2707:3У1(4)		
н13	1118022,97	85773,51
н14	1118031,6	85770,32
н15	1118028,41	85761,69
н16	1118019,78	85764,88
н13	1118022,97	85773,51
Площадь: S=85 кв.м.		
24:34:0000000:2707:3У1(5)		
н17	1118072,59	85753,6
н18	1118074,68	85752,83
н19	1118072,8	85747,76
н20	1118070,71	85748,54
н17	1118072,59	85753,6
Площадь: S=12 кв.м.		

Инва. № подл.

Подп. и дата

Инва. № подл.

Взай. инв. №

Лист

00002-2022-24-ПМТ-ОЧП-ТЧ

11

Изм.	Колуч	Лист	№ док	Подп.	Дата
------	-------	------	-------	-------	------



Номера точек	Координаты	
	X	Y
24:34:0000000:2707:3Y1(6)		
н21	1118119,59	85736,45
н22	1118121,68	85735,67
н23	1118119,8	85730,61
н24	1118117,71	85731,39
н21	1118119,59	85736,45
Площадь: S=12 кв.м.		
24:34:0000000:2707:3Y1(7)		
н25	1118166,58	85719,4
н26	1118168,67	85718,62
н27	1118166,79	85713,56
н28	1118164,7	85714,34
н25	1118166,58	85719,4
Площадь: S=12 кв.м.		
24:34:0000000:2707:3Y1(8)		
н29	1118213,58	85702,34
н30	1118215,67	85701,57
н31	1118213,79	85696,51
н32	1118211,7	85697,28
н29	1118213,58	85702,34
Площадь: S=12 кв.м.		
24:34:0000000:2707:3Y1(9)		
н33	1118260,47	85685,29
н34	1118262,56	85684,52
н35	1118260,68	85679,45
н36	1118258,59	85680,23
н33	1118260,47	85685,29
Площадь: S=12 кв.м.		
24:34:0000000:2707:3Y1(10)		
н37	1118307,67	85668,24
н38	1118309,76	85667,46
н39	1118307,88	85662,4
н40	1118305,79	85663,18
н37	1118307,67	85668,24
Площадь: S=12 кв.м.		
24:34:0000000:2707:3Y1(11)		
н41	1118354,46	85651,29
н42	1118356,55	85650,51
н43	1118354,67	85645,45
н44	1118352,58	85646,23
н41	1118354,46	85651,29
Площадь: S=12 кв.м.		

Инв. № подл.

Подп. и дата

Взай. инв. №

Изм.	Колуч	Лист	№ док	Подп.	Дата
------	-------	------	-------	-------	------

00002-2022-24-ПМТ-ОЧП-ТЧ

Лист

12

Номера точек	Координаты	
	X	Y
24:34:0000000:2707:3У1(12)		
н45	1118401,56	85634,14
н46	1118403,65	85633,36
н47	1118401,77	85628,3
н48	1118399,68	85629,07
н45	1118401,56	85634,14
Площадь: S=12 кв.м.		
24:34:0000000:2707:3У1(13)		
н49	1118448,56	85616,98
н50	1118450,65	85616,2
н51	1118448,76	85611,14
н52	1118446,68	85611,92
н49	1118448,56	85616,98
Площадь: S=12 кв.м.		
24:34:0000000:2707:3У1(14)		
н53	1118495,55	85599,93
н54	1118497,64	85599,15
н55	1118495,76	85594,09
н56	1118493,67	85594,87
н53	1118495,55	85599,93
Площадь: S=12 кв.м.		
24:34:0000000:2707:3У1(15)		
н57	1118542,45	85582,88
н58	1118544,54	85582,1
н59	1118542,65	85577,04
н60	1118540,57	85577,82
н57	1118542,45	85582,88
Площадь: S=12 кв.м.		
24:34:0000000:2707:3У1(16)		
н61	1118589,54	85565,82
н62	1118591,63	85565,05
н63	1118589,75	85559,99
н64	1118587,66	85560,76
н61	1118589,54	85565,82
Площадь: S=12 кв.м.		
24:34:0000000:2707:3У1(17)		
н65	1118636,54	85548,77
н66	1118638,63	85547,99
н67	1118636,75	85542,93
н68	1118634,66	85543,71
н65	1118636,54	85548,77
Площадь: S=12 кв.м.		

Инв. № подл.

Подп. и дата

Взай. инв. №

Изм.	Колуч	Лист	№ док	Подп.	Дата
------	-------	------	-------	-------	------

00002-2022-24-ПМТ-ОЧП-ТЧ

Лист

13

Номера точек	Координаты	
	X	Y
24:34:0000000:2707:3У1(18)		
н69	1118683,53	85531,62
н70	1118685,63	85530,84
н71	1118683,74	85525,78
н72	1118681,65	85526,56
н69	1118683,53	85531,62
Площадь: S=12 кв.м.		
24:34:0000000:2707:3У1(19)		
н73	1118730,43	85514,57
н74	1118732,52	85513,79
н75	1118730,64	85508,73
н76	1118728,55	85509,5
н73	1118730,43	85514,57
Площадь: S=12 кв.м.		
24:34:0000000:2707:3У1(20)		
н77	1118777,42	85497,51
н78	1118779,52	85496,74
н79	1118777,63	85491,68
н80	1118775,54	85492,45
н77	1118777,42	85497,51
Площадь: S=12 кв.м.		
24:34:0000000:2707:3У1(21)		
н81	1118824,52	85480,46
н82	1118826,61	85479,68
н83	1118824,73	85474,62
н84	1118822,64	85475,4
н81	1118824,52	85480,46
Площадь: S=12 кв.м.		
24:34:0000000:2707:3У1(22)		
н85	1118871,52	85463,41
н86	1118873,61	85462,63
н87	1118871,72	85457,57
н88	1118869,63	85458,35
н85	1118871,52	85463,41
Площадь: S=12 кв.м.		
24:34:0000000:2707:3У1(23)		
н89	1118918,51	85446,36
н90	1118920,6	85445,58
н91	1118918,72	85440,52
н92	1118916,63	85441,3
н89	1118918,51	85446,36
Площадь: S=12 кв.м.		

Инв. № подл.

Подп. и дата

Взай. инв. №

Изм.	Колуч	Лист	№ док	Подп.	Дата
------	-------	------	-------	-------	------

00002-2022-24-ПМТ-ОЧП-ТЧ

Лист

14

Номера точек	Координаты	
	X	Y
24:34:0000000:2707:3У1(24)		
н93	1118962,34	85432,51
н94	1118970,97	85429,32
н95	1118967,78	85420,69
н96	1118959,15	85423,89
н93	1118962,34	85432,51
Площадь: S=85 кв.м.		
24:34:0000000:2707:3У1(25)		
н97	1119012,5	85412,15
н98	1119014,59	85411,37
н99	1119012,71	85406,31
н100	1119010,62	85407,09
н97	1119012,5	85412,15
Площадь: S=12 кв.м.		
24:34:0000000:2707:3У1(26)		
н101	1119059,6	85395,1
н102	1119061,69	85394,32
н103	1119059,81	85389,26
н104	1119057,72	85390,04
н101	1119059,6	85395,1
Площадь: S=12 кв.м.		
24:34:0000000:2707:3У1(27)		
н105	1119106,6	85378,05
н106	1119108,69	85377,27
н107	1119106,8	85372,21
н108	1119104,72	85372,98
н105	1119106,6	85378,05
Площадь: S=12 кв.м.		
24:34:0000000:2707:3У1(28)		
н109	1119153,49	85360,99
н110	1119155,58	85360,22
н111	1119153,7	85355,15
н112	1119151,61	85355,93
н109	1119153,49	85360,99
Площадь: S=12 кв.м.		
24:34:0000000:2707:3У1(29)		
н113	1119200,49	85343,84
н114	1119202,58	85343,06
н115	1119200,69	85338
н116	1119198,6	85338,78
н113	1119200,49	85343,84
Площадь: S=12 кв.м.		

Инв. № подл.

Подп. и дата

Взай. инв. №

Изм.	Колуч	Лист	№ док	Подп.	Дата
------	-------	------	-------	-------	------

00002-2022-24-ПМТ-ОЧП-ТЧ

Лист

15

Номера точек	Координаты	
	X	Y
24:34:0000000:2707:3У1(30)		
н117	1119247,38	85326,79
н118	1119249,47	85326,01
н119	1119247,59	85320,95
н120	1119245,5	85321,73
н117	1119247,38	85326,79
Площадь: S=12 кв.м.		
24:34:0000000:2707:3У1(31)		
н121	1119294,38	85309,73
н122	1119296,47	85308,96
н123	1119294,58	85303,9
н124	1119292,49	85304,67
н121	1119294,38	85309,73
Площадь: S=12 кв.м.		
24:34:0000000:2707:3У1(32)		
н125	1119341,47	85292,68
н126	1119343,56	85291,91
н127	1119341,68	85286,84
н128	1119339,59	85287,62
н125	1119341,47	85292,68
Площадь: S=12 кв.м.		
24:34:0000000:2707:3У1(33)		
н129	1119388,47	85275,63
н130	1119390,56	85274,85
н131	1119388,68	85269,79
н132	1119386,59	85270,57
н129	1119388,47	85275,63
Площадь: S=12 кв.м.		
24:34:0000000:2707:3У1(34)		
н133	1119435,46	85258,48
н134	1119437,56	85257,7
н135	1119435,67	85252,64
н136	1119433,58	85253,41
н133	1119435,46	85258,48
Площадь: S=12 кв.м.		
24:34:0000000:2707:3У1(35)		
н137	1119482,36	85241,42
н138	1119484,45	85240,65
н139	1119482,57	85235,59
н140	1119480,48	85236,36
н137	1119482,36	85241,42
Площадь: S=12 кв.м.		

Инв. № подл.

Подп. и дата

Взай. инв. №

Изм.	Колуч	Лист	№ док	Подп.	Дата
------	-------	------	-------	-------	------

00002-2022-24-ПМТ-ОЧП-ТЧ

Лист

16

Номера точек	Координаты	
	X	Y
24:34:0000000:2707:3У1(36)		
н141	1119529,35	85224,37
н142	1119531,44	85223,59
н143	1119529,56	85218,53
н144	1119527,47	85219,31
н141	1119529,35	85224,37
Площадь: S=12 кв.м.		
24:34:0000000:2707:3У1(37)		
н145	1119576,45	85207,32
н146	1119578,54	85206,54
н147	1119576,66	85201,48
н148	1119574,57	85202,26
н145	1119576,45	85207,32
Площадь: S=12 кв.м.		
24:34:0000000:2707:3У1(38)		
н149	1119623,55	85190,16
н150	1119625,64	85189,39
н151	1119623,76	85184,33
н152	1119621,67	85185,1
н149	1119623,55	85190,16
Площадь: S=12 кв.м.		
24:34:0000000:2707:3У1(39)		
н153	1119670,44	85173,21
н154	1119672,53	85172,44
н155	1119670,65	85167,38
н156	1119668,56	85168,15
н153	1119670,44	85173,21
Площадь: S=12 кв.м.		
24:34:0000000:2707:3У1(40)		
н157	1119717,44	85156,16
н158	1119719,53	85155,38
н159	1119717,65	85150,32
н160	1119715,56	85151,1
н157	1119717,44	85156,16
Площадь: S=12 кв.м.		
24:34:0000000:2707:3У1(41)		
н161	1119764,43	85139,01
н162	1119766,52	85138,23
н163	1119764,64	85133,17
н164	1119762,55	85133,95
н161	1119764,43	85139,01
Площадь: S=12 кв.м.		

Инв. № подл.

Подп. и дата

Взай. инв. №

Изм.	Колуч	Лист	№ док	Подп.	Дата
------	-------	------	-------	-------	------

00002-2022-24-ПМТ-ОЧП-ТЧ

Лист

17

Номера точек	Координаты	
	X	Y
24:34:0000000:2707:3У1(42)		
н165	1119811,43	85122,06
н166	1119813,52	85121,28
н167	1119811,64	85116,22
н168	1119809,55	85117
н165	1119811,43	85122,06
Площадь: S=12 кв.м.		
24:34:0000000:2707:3У1(43)		
н169	1119858,32	85104,9
н170	1119860,41	85104,13
н171	1119858,53	85099,06
н172	1119856,44	85099,84
н169	1119858,32	85104,9
Площадь: S=12 кв.м.		
24:34:0080101:298:3У1(1)		
н173	1119902,3	85091
н174	1119910,98	85087,95
н175	1119907,94	85079,27
н176	1119899,26	85082,31
н173	1119902,3	85091
Площадь: S=85 кв.м.		
24:34:0080101:298:3У1(2)		
н177	1119952,31	85070,8
н178	1119954,41	85070,02
н179	1119952,52	85064,96
н180	1119950,43	85065,74
н177	1119952,31	85070,8
Площадь: S=12 кв.м.		
24:34:0080101:298:3У1(3)		
н181	1119999,41	85053,64
н182	1120001,5	85052,87
н183	1119999,62	85047,81
н184	1119997,53	85048,58
н181	1119999,41	85053,64
Площадь: S=12 кв.м.		
24:34:0080101:298:3У1(4)		
н185	1120046,41	85036,59
н186	1120048,5	85035,81
н187	1120046,62	85030,75
н188	1120044,52	85031,53
н185	1120046,41	85036,59
Площадь: S=12 кв.м.		

Инв. № подл.

Подп. и дата

Взай. инв. №

Изм.	Колуч	Лист	№ док	Подп.	Дата
------	-------	------	-------	-------	------

00002-2022-24-ПМТ-ОЧП-ТЧ

Лист

18

Номера точек	Координаты	
	X	Y
24:34:0080101:298:3У1(5)		
н189	1120093,5	85019,44
н190	1120095,59	85018,66
н191	1120093,71	85013,6
н192	1120091,62	85014,38
н189	1120093,5	85019,44
Площадь: S=12 кв.м.		
24:34:0080101:298:3У1(6)		
н193	1120140,4	85002,49
н194	1120142,49	85001,71
н195	1120140,61	84996,65
н196	1120138,52	84997,43
н193	1120140,4	85002,49
Площадь: S=12 кв.м.		
24:34:0080101:298:3У1(7)		
н197	1120187,39	84985,43
н198	1120189,48	84984,66
н199	1120187,6	84979,6
н200	1120185,51	84980,37
н197	1120187,39	84985,43
Площадь: S=12 кв.м.		
24:34:0080101:298:3У1(8)		
н201	1120234,49	84968,28
н202	1120236,58	84967,5
н203	1120234,7	84962,44
н204	1120232,61	84963,22
н201	1120234,49	84968,28
Площадь: S=12 кв.м.		
24:34:0080101:298:3У1(9)		
н205	1120281,39	84951,23
н206	1120283,47	84950,45
н207	1120281,59	84945,39
н208	1120279,5	84946,17
н205	1120281,39	84951,23
Площадь: S=12 кв.м.		
24:34:0080101:298:3У1(10)		
н209	1120328,48	84934,07
н210	1120330,57	84933,3
н211	1120328,69	84928,24
н212	1120326,6	84929,01
н209	1120328,48	84934,07
Площадь: S=12 кв.м.		

Инв. № инв. №

Подп. и дата

Инв. № подл.

Изм.	Колуч	Лист	№ док	Подп.	Дата
------	-------	------	-------	-------	------

00002-2022-24-ПМТ-ОЧП-ТЧ

Лист

19



Номера точек	Координаты	
	X	Y
24:34:0080101:298:3У1(11)		
н213	1120375,38	84917,02
н214	1120377,47	84916,24
н215	1120375,58	84911,18
н216	1120373,49	84911,96
н213	1120375,38	84917,02
Площадь: S=12 кв.м.		
24:34:0080101:298:3У1(12)		
н217	1120422,37	84900,07
н218	1120424,46	84899,29
н219	1120422,58	84894,23
н220	1120420,49	84895,01
н217	1120422,37	84900,07
Площадь: S=12 кв.м.		
24:34:0080101:298:3У1(13)		
н221	1120469,47	84882,92
н222	1120471,56	84882,14
н223	1120469,68	84877,08
н224	1120467,59	84877,86
н221	1120469,47	84882,92
Площадь: S=12 кв.м.		
24:34:0080101:298:3У1(14)		
н225	1120516,26	84865,97
н226	1120518,35	84865,19
н227	1120516,47	84860,13
н228	1120514,38	84860,91
н225	1120516,26	84865,97
Площадь: S=12 кв.м.		
24:34:0080101:298:3У1(15)		
н229	1120563,36	84848,81
н230	1120565,45	84848,04
н231	1120563,57	84842,97
н232	1120561,48	84843,75
н229	1120563,36	84848,81
Площадь: S=12 кв.м.		
24:34:0080101:298:3У1(16)		
н233	1120610,46	84831,76
н234	1120612,55	84830,98
н235	1120610,66	84825,92
н236	1120608,57	84826,7
н233	1120610,46	84831,76
Площадь: S=12 кв.м.		

Инв. № подл.

Подп. и дата

Взаим. инв. №

Изм.	Колуч	Лист	№ док	Подп.	Дата
------	-------	------	-------	-------	------

00002-2022-24-ПМТ-ОЧП-ТЧ

Лист

20

Номера точек	Координаты	
	X	Y
24:34:0080101:298:3У1(17)		
н237	1120657,35	84814,61
н238	1120659,44	84813,83
н239	1120657,56	84808,77
н240	1120655,47	84809,55
н237	1120657,35	84814,61
Площадь: S=12 кв.м.		
24:34:0080101:298:3У1(18)		
н241	1120704,34	84797,66
н242	1120706,43	84796,88
н243	1120704,55	84791,82
н244	1120702,46	84792,59
н241	1120704,34	84797,66
Площадь: S=12 кв.м.		
24:34:0080101:298:3У1(19)		
н245	1120751,44	84780,5
н246	1120753,53	84779,72
н247	1120751,65	84774,66
н248	1120749,56	84775,44
н245	1120751,44	84780,5
Площадь: S=12 кв.м.		
24:34:0080101:298:3У1(20)		
н249	1120798,23	84763,45
н250	1120800,32	84762,67
н251	1120798,44	84757,61
н252	1120796,35	84758,39
н249	1120798,23	84763,45
Площадь: S=12 кв.м.		
24:34:0080101:298:3У1(21)		
н253	1120841,95	84749,55
н254	1120850,64	84746,53
н255	1120847,61	84737,84
н256	1120838,92	84740,86
н253	1120841,95	84749,55
Площадь: S=85 кв.м.		
24:34:0080101:298:3У1(22)		
н257	1120892,33	84729,34
н258	1120894,42	84728,57
н259	1120892,53	84723,51
н260	1120890,45	84724,28
н257	1120892,33	84729,34
Площадь: S=12 кв.м.		

Инв. № подл.

Подп. и дата

Взай. инв. №

Изм.	Колуч	Лист	№ док	Подп.	Дата
------	-------	------	-------	-------	------

00002-2022-24-ПМТ-ОЧП-ТЧ

Лист

21

Номера точек	Координаты	
	X	Y
24:34:0080101:298:3У1(23)		
н261	1120939,22	84712,29
н262	1120941,31	84711,52
н263	1120939,43	84706,45
н264	1120937,34	84707,23
н261	1120939,22	84712,29
Площадь: S=12 кв.м.		
24:34:0080101:298:3У1(24)		
н265	1120986,42	84695,14
н266	1120988,51	84694,36
н267	1120986,63	84689,3
н268	1120984,54	84690,08
н265	1120986,42	84695,14
Площадь: S=12 кв.м.		
24:34:0080101:298:3У1(25)		
н269	1121033,42	84678,09
н270	1121035,51	84677,31
н271	1121033,62	84672,25
н272	1121031,53	84673,02
н269	1121033,42	84678,09
Площадь: S=12 кв.м.		
24:34:0080101:298:3У1(26)		
н273	1121080,31	84660,93
н274	1121082,4	84660,15
н275	1121080,52	84655,09
н276	1121078,43	84655,87
н273	1121080,31	84660,93
Площадь: S=12 кв.м.		
24:34:0080101:298:3У1(27)		
н277	1121127,2	84643,98
н278	1121129,29	84643,2
н279	1121127,41	84638,14
н280	1121125,32	84638,92
н277	1121127,2	84643,98
Площадь: S=12 кв.м.		
24:34:0080101:298:3У1(28)		
н281	1121174,3	84626,93
н282	1121176,39	84626,15
н283	1121174,51	84621,09
н284	1121172,42	84621,87
н281	1121174,3	84626,93
Площадь: S=12 кв.м.		

Инв. № инв. №

Подп. и дата

Инв. № подл.

Изм.	Колуч	Лист	№ док	Подп.	Дата

00002-2022-24-ПМТ-ОЧП-ТЧ

Лист

22

Номера точек	Координаты	
	X	Y
24:34:0080101:298:3У1(29)		
н285	1121221,19	84609,88
н286	1121223,28	84609,1
н287	1121221,4	84604,04
н288	1121219,31	84604,82
н285	1121221,19	84609,88
Площадь: S=12 кв.м.		
24:34:0080101:298:3У1(30)		
н289	1121268,19	84592,72
н290	1121270,28	84591,95
н291	1121268,4	84586,88
н292	1121266,31	84587,66
н289	1121268,19	84592,72
Площадь: S=12 кв.м.		
24:34:0080101:298:3У1(31)		
н293	1121315,19	84575,67
н294	1121317,28	84574,89
н295	1121315,39	84569,83
н296	1121313,3	84570,61
н293	1121315,19	84575,67
Площадь: S=12 кв.м.		
24:34:0080101:298:3У1(32)		
н297	1121362,28	84558,62
н298	1121364,37	84557,84
н299	1121362,49	84552,78
н300	1121360,4	84553,56
н297	1121362,28	84558,62
Площадь: S=12 кв.м.		
24:34:0080101:298:3У1(33)		
н301	1121409,28	84541,46
н302	1121411,37	84540,69
н303	1121409,49	84535,63
н304	1121407,4	84536,4
н301	1121409,28	84541,46
Площадь: S=12 кв.м.		
24:34:0080101:298:3У1(34)		
н305	1121456,17	84524,51
н306	1121458,26	84523,74
н307	1121456,38	84518,67
н308	1121454,29	84519,45
н305	1121456,17	84524,51
Площадь: S=12 кв.м.		

Ив. № подл.

Подп. и дата

Ив. № подл.

Взай. инв. №

Изм.	Колуч	Лист	№ док	Подп.	Дата
------	-------	------	-------	-------	------

00002-2022-24-ПМТ-ОЧП-ТЧ

Лист

23

Номера точек	Координаты	
	X	Y
24:34:0080101:298:3У1(35)		
н309	1121503,27	84507,36
н310	1121505,36	84506,58
н311	1121503,48	84501,52
н312	1121501,39	84502,3
н309	1121503,27	84507,36
Площадь: S=12 кв.м.		
24:34:0080101:298:3У1(36)		
н313	1121550,27	84490,31
н314	1121552,36	84489,53
н315	1121550,47	84484,47
н316	1121548,38	84485,25
н313	1121550,27	84490,31
Площадь: S=12 кв.м.		
24:34:0080101:298:3У1(37)		
н317	1121597,26	84473,25
н318	1121599,35	84472,48
н319	1121597,47	84467,42
н320	1121595,38	84468,19
н317	1121597,26	84473,25
Площадь: S=12 кв.м.		
24:34:0080101:298:3У1(38)		
н321	1121644,05	84456,2
н322	1121646,14	84455,42
н323	1121644,26	84450,36
н324	1121642,17	84451,14
н321	1121644,05	84456,2
Площадь: S=12 кв.м.		
24:34:0080101:298:3У1(39)		
н325	1121691,15	84439,15
н326	1121693,24	84438,37
н327	1121691,36	84433,31
н328	1121689,27	84434,09
н325	1121691,15	84439,15
Площадь: S=12 кв.м.		
24:34:0080101:298:3У1(40)		
н329	1121738,25	84422,1
н330	1121740,34	84421,32
н331	1121738,46	84416,26
н332	1121736,37	84417,04
н329	1121738,25	84422,1
Площадь: S=12 кв.м.		

Ивн. № подл.

Подп. и дата

Ивн. № подл.

Взай. инв. №

Изм.	Колуч	Лист	№ док	Подп.	Дата
------	-------	------	-------	-------	------

00002-2022-24-ПМТ-ОЧП-ТЧ

Лист

24

Номера точек	Координаты	
	X	Y
24:34:0080101:298:3У1(41)		
н333	1121781,84	84408,2
н334	1121790,51	84405,13
н335	1121787,44	84396,46
н336	1121778,77	84399,53
н333	1121781,84	84408,2
Площадь: S=85 кв.м.		
24:34:0080101:298:3У1(42)		
н337	1121832,14	84387,89
н338	1121834,23	84387,11
н339	1121832,35	84382,05
н340	1121830,25	84382,83
н337	1121832,14	84387,89
Площадь: S=12 кв.м.		
24:34:0080101:298:3У1(43)		
н341	1121879,13	84370,84
н342	1121881,22	84370,06
н343	1121879,34	84365
н344	1121877,25	84365,78
н341	1121879,13	84370,84
Площадь: S=12 кв.м.		
24:34:0080101:298:3У1(44)		
н345	1121926,13	84353,79
н346	1121928,22	84353,01
н347	1121926,34	84347,95
н348	1121924,25	84348,73
н345	1121926,13	84353,79
Площадь: S=12 кв.м.		
24:34:0080101:298:3У1(45)		
н349	1121973,12	84336,73
н350	1121975,21	84335,96
н351	1121973,33	84330,9
н352	1121971,24	84331,67
н349	1121973,12	84336,73
Площадь: S=12 кв.м.		
24:34:0080101:298:3У1(46)		
н353	1122020,12	84319,68
н354	1122022,21	84318,9
н355	1122020,33	84313,84
н356	1122018,24	84314,62
н353	1122020,12	84319,68
Площадь: S=12 кв.м.		

Инв. № подл.

Подп. и дата

Взай. инв. №

Изм.	Колуч	Лист	№ док	Подп.	Дата
------	-------	------	-------	-------	------

00002-2022-24-ПМТ-ОЧП-ТЧ

Лист

25

Номера точек	Координаты	
	X	Y
24:34:0080101:298:3У1(47)		
н357	1122067,01	84302,63
н358	1122069,1	84301,85
н359	1122067,22	84296,79
н360	1122065,13	84297,57
н357	1122067,01	84302,63
Площадь: S=12 кв.м.		
24:34:0080101:298:3У1(48)		
н361	1122114,11	84285,48
н362	1122116,2	84284,7
н363	1122114,32	84279,64
н364	1122112,23	84280,41
н361	1122114,11	84285,48
Площадь: S=12 кв.м.		
24:34:0080101:298:3У1(49)		
н365	1122161,21	84268,42
н366	1122163,3	84267,65
н367	1122161,42	84262,58
н368	1122159,33	84263,36
н365	1122161,21	84268,42
Площадь: S=12 кв.м.		
24:34:0080101:298:3У1(50)		
н369	1122208,1	84251,37
н370	1122210,19	84250,59
н371	1122208,31	84245,53
н372	1122206,22	84246,31
н369	1122208,1	84251,37
Площадь: S=12 кв.м.		
24:34:0080101:298:3У1(51)		
н373	1122255,1	84234,32
н374	1122257,19	84233,54
н375	1122255,31	84228,48
н376	1122253,22	84229,26
н373	1122255,1	84234,32
Площадь: S=12 кв.м.		
24:34:0080101:298:3У1(52)		
н377	1122302,2	84217,27
н378	1122304,29	84216,49
н379	1122302,4	84211,43
н380	1122300,31	84212,2
н377	1122302,2	84217,27
Площадь: S=12 кв.м.		

Ив. № подл.

Подп. и дата

Ив. № подл.

Взай. инв. №

Изм.	Колуч	Лист	№ док	Подп.	Дата
------	-------	------	-------	-------	------

00002-2022-24-ПМТ-ОЧП-ТЧ

Лист

26

Номера точек	Координаты	
	X	Y
24:34:0080101:298:3У1(53)		
н381	1122349,19	84200,11
н382	1122351,28	84199,33
н383	1122349,4	84194,27
н384	1122347,31	84195,05
н381	1122349,19	84200,11
Площадь: S=12 кв.м.		
24:34:0080101:298:3У1(54)		
н385	1122396,09	84183,06
н386	1122398,18	84182,28
н387	1122396,29	84177,22
н388	1122394,2	84178
н385	1122396,09	84183,06
Площадь: S=12 кв.м.		
24:34:0080101:298:3У1(55)		
н389	1122443,18	84166,01
н390	1122445,27	84165,23
н391	1122443,39	84160,17
н392	1122441,3	84160,95
н389	1122443,18	84166,01
Площадь: S=12 кв.м.		
24:34:0080101:298:3У1(56)		
н393	1122490,08	84148,96
н394	1122492,17	84148,18
н395	1122490,28	84143,12
н396	1122488,19	84143,89
н393	1122490,08	84148,96
Площадь: S=12 кв.м.		
24:34:0080101:298:3У1(57)		
н397	1122537,17	84131,8
н398	1122539,26	84131,02
н399	1122537,38	84125,96
н400	1122535,29	84126,74
н397	1122537,17	84131,8
Площадь: S=12 кв.м.		
24:34:0080101:298:3У1(58)		
н401	1122584,07	84114,85
н402	1122586,16	84114,07
н403	1122584,28	84109,01
н404	1122582,18	84109,79
н401	1122584,07	84114,85
Площадь: S=12 кв.м.		

Ив. № подл.

Подп. и дата

Ив. № подл.

Взай. инв. №

Изм.	Колуч	Лист	№ док	Подп.	Дата
------	-------	------	-------	-------	------

00002-2022-24-ПМТ-ОЧП-ТЧ

Лист

27



Номера точек	Координаты	
	X	Y
24:34:0080101:298:3У1(59)		
н405	1122631,06	84097,7
н406	1122633,15	84096,92
н407	1122631,27	84091,86
н408	1122629,18	84092,64
н405	1122631,06	84097,7
Площадь: S=12 кв.м.		
24:34:0080101:298:3У1(60)		
н409	1122678,06	84080,64
н410	1122680,15	84079,87
н411	1122678,27	84074,81
н412	1122676,18	84075,58
н409	1122678,06	84080,64
Площадь: S=12 кв.м.		
24:34:0080101:298:3У1(61)		
н413	1122722,06	84066,75
н414	1122730,73	84063,66
н415	1122727,64	84055
н416	1122718,98	84058,08
н413	1122722,06	84066,75
Площадь: S=85 кв.м.		
24:34:0080101:298:3У1(62)		
н417	1122772,15	84046,54
н418	1122774,24	84045,76
н419	1122772,36	84040,7
н420	1122770,27	84041,48
н417	1122772,15	84046,54
Площадь: S=12 кв.м.		
24:34:0080101:298:3У1(63)		
н421	1122819,15	84029,39
н422	1122821,24	84028,61
н423	1122819,35	84023,55
н424	1122817,26	84024,32
н421	1122819,15	84029,39
Площадь: S=12 кв.м.		
24:34:0080101:298:3У1(64)		
н425	1122866,14	84012,33
н426	1122868,23	84011,56
н427	1122866,35	84006,49
н428	1122864,26	84007,27
н425	1122866,14	84012,33
Площадь: S=12 кв.м.		

Инв. № подл.

Подп. и дата

Взаим. инв. №

Изм.	Колуч	Лист	№ док	Подп.	Дата
------	-------	------	-------	-------	------

00002-2022-24-ПМТ-ОЧП-ТЧ

Лист

28

Номера точек	Координаты	
	X	Y
24:34:0080101:298:3У1(65)		
н429	1122913,04	83995,28
н430	1122915,13	83994,5
н431	1122913,24	83989,44
н432	1122911,15	83990,22
н429	1122913,04	83995,28
Площадь: S=12 кв.м.		
24:34:0080101:298:3У1(66)		
н433	1122960,03	83978,23
н434	1122962,12	83977,45
н435	1122960,24	83972,39
н436	1122958,15	83973,17
н433	1122960,03	83978,23
Площадь: S=12 кв.м.		
24:34:0080101:298:3У1(67)		
н437	1123007,03	83961,18
н438	1123009,12	83960,4
н439	1123007,24	83955,34
н440	1123005,15	83956,11
н437	1123007,03	83961,18
Площадь: S=12 кв.м.		
24:34:0080101:298:3У1(68)		
н441	1123054,12	83944,12
н442	1123056,21	83943,35
н443	1123054,33	83938,29
н444	1123052,24	83939,06
н441	1123054,12	83944,12
Площадь: S=12 кв.м.		
24:34:0080101:298:3У1(69)		
н445	1123101,02	83927,07
н446	1123103,11	83926,29
н447	1123101,23	83921,23
н448	1123099,14	83922,01
н445	1123101,02	83927,07
Площадь: S=12 кв.м.		
24:34:0080101:298:3У1(70)		
н449	1123148,01	83909,92
н450	1123150,1	83909,14
н451	1123148,22	83904,08
н452	1123146,13	83904,86
н449	1123148,01	83909,92
Площадь: S=12 кв.м.		

Инв. № инв. №

Подп. и дата

Инв. № подл.

Изм.	Колуч	Лист	№ док	Подп.	Дата

00002-2022-24-ПМТ-ОЧП-ТЧ

Лист

29

Номера точек	Координаты	
	X	Y
24:34:0080101:298:3У1(71)		
н453	1123195,01	83892,87
н454	1123197,1	83892,09
н455	1123195,22	83887,03
н456	1123193,13	83887,8
н453	1123195,01	83892,87
Площадь: S=12 кв.м.		
24:34:0080101:298:3У1(72)		
н457	1123242	83875,81
н458	1123244,09	83875,04
н459	1123242,21	83869,97
н460	1123240,12	83870,75
н457	1123242	83875,81
Площадь: S=12 кв.м.		
24:34:0080101:298:3У1(73)		
н461	1123289	83858,76
н462	1123291,09	83857,98
н463	1123289,21	83852,92
н464	1123287,12	83853,7
н461	1123289	83858,76
Площадь: S=12 кв.м.		
24:34:0080101:298:3У1(74)		
н465	1123336,1	83841,61
н466	1123338,19	83840,83
н467	1123336,31	83835,77
н468	1123334,22	83836,55
н465	1123336,1	83841,61
Площадь: S=12 кв.м.		
24:34:0080101:298:3У1(75)		
н469	1123382,99	83824,55
н470	1123385,08	83823,78
н471	1123383,2	83818,72
н472	1123381,11	83819,49
н469	1123382,99	83824,55
Площадь: S=12 кв.м.		
24:34:0080101:298:3У1(76)		
н473	1123429,99	83807,5
н474	1123432,08	83806,72
н475	1123430,19	83801,66
н476	1123428,11	83802,44
н473	1123429,99	83807,5
Площадь: S=12 кв.м.		

Инв. № инв. №

Подп. и дата

Инв. № подл.

Изм.	Колуч	Лист	№ док	Подп.	Дата
------	-------	------	-------	-------	------

00002-2022-24-ПМТ-ОЧП-ТЧ

Лист

30

Номера точек	Координаты	
	X	Y
24:34:0080101:298:3У1(77)		
н477	1123477,08	83790,45
н478	1123479,18	83789,67
н479	1123477,29	83784,61
н480	1123475,2	83785,39
н477	1123477,08	83790,45
Площадь: S=12 кв.м.		
24:34:0080101:298:3У1(78)		
н481	1123523,98	83773,4
н482	1123526,07	83772,62
н483	1123524,19	83767,56
н484	1123522,1	83768,34
н481	1123523,98	83773,4
Площадь: S=12 кв.м.		
24:34:0080101:298:3У1(79)		
н485	1123571,08	83756,24
н486	1123573,17	83755,47
н487	1123571,28	83750,4
н488	1123569,19	83751,18
н485	1123571,08	83756,24
Площадь: S=12 кв.м.		
24:34:0080101:298:3У1(80)		
н489	1123618,07	83739,19
н490	1123620,16	83738,41
н491	1123618,28	83733,35
н492	1123616,19	83734,13
н489	1123618,07	83739,19
Площадь: S=12 кв.м.		
24:34:0080101:298:3У1(81)		
н493	1123661,84	83725,39
н494	1123670,46	83722,18
н495	1123667,25	83713,56
н496	1123658,63	83716,76
н493	1123661,84	83725,39
Площадь: S=85 кв.м.		
24:34:0080101:298:3У1(82)		
н497	1123711,86	83705,09
н498	1123713,95	83704,31
н499	1123712,07	83699,25
н500	1123709,98	83700,03
н497	1123711,86	83705,09
Площадь: S=12 кв.м.		

Инв. № подл.

Подп. и дата

Взаим. инв. №

Изм.	Колуч	Лист	№ док	Подп.	Дата
------	-------	------	-------	-------	------

00002-2022-24-ПМТ-ОЧП-ТЧ

Лист

31

Номера точек	Координаты	
	X	Y
24:34:0080101:298:3У1(83)		
н501	1123758,96	83688,03
н502	1123761,05	83687,26
н503	1123759,16	83682,2
н504	1123757,07	83682,97
н501	1123758,96	83688,03
Площадь: S=12 кв.м.		
24:34:0080101:298:3У1(84)		
н505	1123805,95	83670,98
н506	1123808,04	83670,2
н507	1123806,16	83665,14
н508	1123804,07	83665,92
н505	1123805,95	83670,98
Площадь: S=12 кв.м.		
24:34:0080101:298:3У1(85)		
н509	1123852,95	83653,83
н510	1123855,04	83653,05
н511	1123853,16	83647,99
н512	1123851,06	83648,77
н509	1123852,95	83653,83
Площадь: S=12 кв.м.		
24:34:0080101:298:3У1(86)		
н513	1123899,94	83636,78
н514	1123902,03	83636
н515	1123900,15	83630,94
н516	1123898,06	83631,71
н513	1123899,94	83636,78
Площадь: S=12 кв.м.		
24:34:0080101:298:3У1(87)		
н517	1123946,94	83619,72
н518	1123949,03	83618,95
н519	1123947,15	83613,88
н520	1123945,06	83614,66
н517	1123946,94	83619,72
Площадь: S=12 кв.м.		
24:34:0080101:298:3У1(88)		
н521	1123993,93	83602,67
н522	1123996,02	83601,89
н523	1123994,14	83596,83
н524	1123992,05	83597,61
н521	1123993,93	83602,67
Площадь: S=12 кв.м.		

Инв. № инв. №

Подп. и дата

Инв. № подл.

Изм.	Колуч	Лист	№ док	Подп.	Дата

00002-2022-24-ПМТ-ОЧП-ТЧ

Лист

32

Номера точек	Координаты	
	X	Y
24:34:0080101:298:3У1(89)		
н525	1124040,93	83585,62
н526	1124043,02	83584,84
н527	1124041,14	83579,78
н528	1124039,05	83580,56
н525	1124040,93	83585,62
Площадь: S=12 кв.м.		
24:34:0080101:298:3У1(90)		
н529	1124088,03	83568,46
н530	1124090,12	83567,69
н531	1124088,23	83562,63
н532	1124086,15	83563,4
н529	1124088,03	83568,46
Площадь: S=12 кв.м.		
24:34:0080101:298:3У1(91)		
н533	1124134,82	83551,51
н534	1124136,91	83550,74
н535	1124135,03	83545,67
н536	1124132,94	83546,45
н533	1124134,82	83551,51
Площадь: S=12 кв.м.		
24:34:0080101:298:3У1(92)		
н537	1124181,92	83534,36
н538	1124184,01	83533,58
н539	1124182,12	83528,52
н540	1124180,03	83529,3
н537	1124181,92	83534,36
Площадь: S=12 кв.м.		
24:34:0080101:298:3У1(93)		
н541	1124228,91	83517,31
н542	1124231	83516,53
н543	1124229,12	83511,47
н544	1124227,03	83512,25
н541	1124228,91	83517,31
Площадь: S=12 кв.м.		
24:34:0080101:298:3У1(94)		
н545	1124275,91	83500,25
н546	1124278	83499,48
н547	1124276,12	83494,42
н548	1124274,03	83495,19
н545	1124275,91	83500,25
Площадь: S=12 кв.м.		

Инв. № инв. №

Подп. и дата

Инв. № подл.

Изм.	Колуч	Лист	№ док	Подп.	Дата

00002-2022-24-ПМТ-ОЧП-ТЧ

Лист

33

Номера точек	Координаты	
	X	Y
24:34:0080101:298:3У1(95)		
н549	1124322,9	83483,2
н550	1124324,99	83482,43
н551	1124323,11	83477,36
н552	1124321,02	83478,14
н549	1124322,9	83483,2
Площадь: S=12 кв.м.		
24:34:0080101:298:3У1(96)		
н553	1124369,9	83466,15
н554	1124371,99	83465,37
н555	1124370,11	83460,31
н556	1124368,02	83461,09
н553	1124369,9	83466,15
Площадь: S=12 кв.м.		
24:34:0080101:298:3У1(97)		
н557	1124417	83449
н558	1124419,09	83448,22
н559	1124417,2	83443,16
н560	1124415,11	83443,94
н557	1124417	83449
Площадь: S=12 кв.м.		
24:34:0080101:298:3У1(98)		
н561	1124463,89	83431,94
н562	1124465,98	83431,17
н563	1124464,1	83426,11
н564	1124462,01	83426,88
н561	1124463,89	83431,94
Площадь: S=12 кв.м.		
24:34:0080101:298:3У1(99)		
н565	1124510,89	83414,89
н566	1124512,98	83414,11
н567	1124511,09	83409,05
н568	1124509	83409,83
н565	1124510,89	83414,89
Площадь: S=12 кв.м.		
24:34:0080101:298:3У1(100)		
н569	1124557,88	83397,84
н570	1124559,97	83397,06
н571	1124558,09	83392
н572	1124556	83392,78
н569	1124557,88	83397,84
Площадь: S=12 кв.м.		

Инв. № инв. №

Подп. и дата

Инв. № подл.

Изм.	Колуч	Лист	№ док	Подп.	Дата
------	-------	------	-------	-------	------

00002-2022-24-ПМТ-ОЧП-ТЧ

Лист

34

Номера точек	Координаты	
	X	Y
24:34:0080101:298:3У1(101)		
н573	1124601,68	83383,88
н574	1124610,36	83380,82
н575	1124607,3	83372,15
н576	1124598,63	83375,2
н573	1124601,68	83383,88
Площадь: S=85 кв.м.		
24:34:0080101:298:3У1(102)		
н577	1124651,87	83363,63
н578	1124653,96	83362,86
н579	1124652,08	83357,79
н580	1124649,99	83358,57
н577	1124651,87	83363,63
Площадь: S=12 кв.м.		
24:34:0080101:298:3У1(103)		
н581	1124698,97	83346,58
н582	1124701,06	83345,8
н583	1124699,18	83340,74
н584	1124697,09	83341,52
н581	1124698,97	83346,58
Площадь: S=12 кв.м.		
24:34:0080101:298:3У1(104)		
н585	1124745,97	83329,53
н586	1124748,06	83328,75
н587	1124746,17	83323,69
н588	1124744,08	83324,47
н585	1124745,97	83329,53
Площадь: S=12 кв.м.		
24:34:0080101:298:3У1(105)		
н589	1124792,96	83312,48
н590	1124795,05	83311,7
н591	1124793,17	83306,64
н592	1124791,08	83307,41
н589	1124792,96	83312,48
Площадь: S=12 кв.м.		
24:34:0080101:298:3У1(106)		
н593	1124839,96	83295,32
н594	1124842,05	83294,54
н595	1124840,16	83289,48
н596	1124838,07	83290,26
н593	1124839,96	83295,32
Площадь: S=12 кв.м.		

Инв. № подл.

Подп. и дата

Взай. инв. №

Изм.	Колуч	Лист	№ док	Подп.	Дата
------	-------	------	-------	-------	------

00002-2022-24-ПМТ-ОЧП-ТЧ

Лист

35



Номера точек	Координаты	
	X	Y
24:34:0080101:298:3У1(107)		
н597	1124886,85	83278,37
н598	1124888,94	83277,59
н599	1124887,06	83272,53
н600	1124884,97	83273,31
н597	1124886,85	83278,37
Площадь: S=12 кв.м.		
24:34:0080101:298:3У1(108)		
н601	1124933,95	83261,22
н602	1124936,04	83260,44
н603	1124934,16	83255,38
н604	1124932,06	83256,16
н601	1124933,95	83261,22
Площадь: S=12 кв.м.		
24:34:0080101:298:3У1(109)		
н605	1124980,84	83244,16
н606	1124982,93	83243,39
н607	1124981,05	83238,33
н608	1124978,96	83239,1
н605	1124980,84	83244,16
Площадь: S=12 кв.м.		
24:34:0080101:298:3У1(110)		
н609	1125027,94	83227,11
н610	1125030,03	83226,33
н611	1125028,15	83221,27
н612	1125026,06	83222,05
н609	1125027,94	83227,11
Площадь: S=12 кв.м.		
24:34:0080101:298:3У1(111)		
н613	1125074,93	83210,06
н614	1125077,02	83209,28
н615	1125075,14	83204,22
н616	1125073,05	83205
н613	1125074,93	83210,06
Площадь: S=12 кв.м.		
24:34:0080101:298:3У1(112)		
н617	1125121,93	83192,91
н618	1125124,02	83192,13
н619	1125122,14	83187,07
н620	1125120,05	83187,84
н617	1125121,93	83192,91
Площадь: S=12 кв.м.		

Инв. № инв. №

Подп. и дата

Инв. № подл.

Изм.	Колуч	Лист	№ док	Подп.	Дата

00002-2022-24-ПМТ-ОЧП-ТЧ

Лист

36

Номера точек	Координаты	
	X	Y
24:34:0080101:298:3У1(113)		
н621	1125168,82	83175,85
н622	1125170,91	83175,08
н623	1125169,03	83170,01
н624	1125166,94	83170,79
н621	1125168,82	83175,85
Площадь: S=12 кв.м.		
24:34:0080101:298:3У1(114)		
н625	1125215,82	83158,8
н626	1125217,91	83158,02
н627	1125216,03	83152,96
н628	1125213,94	83153,74
н625	1125215,82	83158,8
Площадь: S=12 кв.м.		
24:34:0080101:298:3У1(115)		
н629	1125262,82	83141,75
н630	1125264,91	83140,97
н631	1125263,02	83135,91
н632	1125260,93	83136,69
н629	1125262,82	83141,75
Площадь: S=12 кв.м.		
24:34:0080101:298:3У1(116)		
н633	1125309,91	83124,7
н634	1125312	83123,92
н635	1125310,12	83118,86
н636	1125308,03	83119,64
н633	1125309,91	83124,7
Площадь: S=12 кв.м.		
24:34:0080101:298:3У1(117)		
н637	1125356,81	83107,64
н638	1125358,9	83106,87
н639	1125357,01	83101,81
н640	1125354,92	83102,58
н637	1125356,81	83107,64
Площадь: S=12 кв.м.		
24:34:0080101:298:3У1(118)		
н641	1125403,9	83090,49
н642	1125405,99	83089,71
н643	1125404,11	83084,65
н644	1125402,02	83085,43
н641	1125403,9	83090,49
Площадь: S=12 кв.м.		

Инв. № инв. №

Подп. и дата

Инв. № подл.

Изм.	Колуч	Лист	№ док	Подп.	Дата

00002-2022-24-ПМТ-ОЧП-ТЧ

Лист

37

Номера точек	Координаты	
	X	Y
24:34:0080101:298:3У1(119)		
н645	1125450,8	83073,44
н646	1125452,89	83072,66
н647	1125451,01	83067,6
н648	1125448,92	83068,38
н645	1125450,8	83073,44
Площадь: S=12 кв.м.		
24:34:0080101:298:3У1(120)		
н649	1125497,79	83056,39
н650	1125499,88	83055,61
н651	1125498	83050,55
н652	1125495,91	83051,32
н649	1125497,79	83056,39
Площадь: S=12 кв.м.		
24:34:0080101:298:3У1(121)		
н653	1125541,3	83042,47
н654	1125549,95	83039,33
н655	1125546,8	83030,68
н656	1125538,15	83033,83
н653	1125541,3	83042,47
Площадь: S=85 кв.м.		
24:34:0080101:298:3У1(122)		
н657	1125591,78	83022,28
н658	1125593,87	83021,5
н659	1125591,99	83016,44
н660	1125589,9	83017,22
н657	1125591,78	83022,28
Площадь: S=12 кв.м.		
24:34:0080101:298:3У1(123)		
н661	1125638,78	83005,13
н662	1125640,87	83004,35
н663	1125638,99	82999,29
н664	1125636,9	83000,07
н661	1125638,78	83005,13
Площадь: S=12 кв.м.		
24:34:0080101:298:3У1(124)		
н665	1125685,88	82988,07
н666	1125687,97	82987,3
н667	1125686,09	82982,24
н668	1125683,99	82983,01
н665	1125685,88	82988,07
Площадь: S=12 кв.м.		

Инв. № инв. №

Подп. и дата

Инв. № подл.

Изм.	Колуч	Лист	№ док	Подп.	Дата
------	-------	------	-------	-------	------

00002-2022-24-ПМТ-ОЧП-ТЧ

Лист

38

Номера точек	Координаты	
	X	Y
24:34:0080101:298:3У1(125)		
н669	1125732,87	82971,02
н670	1125734,96	82970,24
н671	1125733,08	82965,18
н672	1125730,99	82965,96
н669	1125732,87	82971,02
Площадь: S=12 кв.м.		
24:34:0080101:298:3У1(126)		
н673	1125779,87	82953,87
н674	1125781,96	82953,09
н675	1125780,08	82948,03
н676	1125777,99	82948,81
н673	1125779,87	82953,87
Площадь: S=12 кв.м.		
24:34:0080101:298:3У1(127)		
н677	1125826,76	82936,92
н678	1125828,85	82936,14
н679	1125826,97	82931,08
н680	1125824,88	82931,86
н677	1125826,76	82936,92
Площадь: S=12 кв.м.		
24:34:0080101:298:3У1(128)		
н681	1125873,86	82919,76
н682	1125875,95	82918,99
н683	1125874,07	82913,92
н684	1125871,98	82914,7
н681	1125873,86	82919,76
Площадь: S=12 кв.м.		
24:34:0080101:298:3У1(129)		
н685	1125920,75	82902,71
н686	1125922,84	82901,93
н687	1125920,96	82896,87
н688	1125918,87	82897,65
н685	1125920,75	82902,71
Площадь: S=12 кв.м.		
24:34:0080101:298:3У1(130)		
н689	1125967,85	82885,66
н690	1125969,94	82884,88
н691	1125968,06	82879,82
н692	1125965,97	82880,6
н689	1125967,85	82885,66
Площадь: S=12 кв.м.		

Инв. № подл.

Подп. и дата

Взай. инв. №

Изм.	Колуч	Лист	№ док	Подп.	Дата
------	-------	------	-------	-------	------

00002-2022-24-ПМТ-ОЧП-ТЧ

Лист

39

Номера точек	Координаты	
	X	Y
24:34:0080101:298:3У1(131)		
н693	1126014,85	82868,61
н694	1126016,94	82867,83
н695	1126015,05	82862,77
н696	1126012,96	82863,54
н693	1126014,85	82868,61
Площадь: S=12 кв.м.		
24:34:0080101:298:3У1(132)		
н697	1126061,84	82851,45
н698	1126063,93	82850,67
н699	1126062,05	82845,61
н700	1126059,96	82846,39
н697	1126061,84	82851,45
Площадь: S=12 кв.м.		
24:34:0080101:298:3У1(133)		
н701	1126108,74	82834,4
н702	1126110,83	82833,62
н703	1126108,94	82828,56
н704	1126106,85	82829,34
н701	1126108,74	82834,4
Площадь: S=12 кв.м.		
24:34:0080101:298:3У1(134)		
н705	1126155,73	82817,35
н706	1126157,82	82816,57
н707	1126155,94	82811,51
н708	1126153,85	82812,29
н705	1126155,73	82817,35
Площадь: S=12 кв.м.		
24:34:0080101:298:3У1(135)		
н709	1126202,73	82800,29
н710	1126204,82	82799,52
н711	1126202,94	82794,46
н712	1126200,85	82795,23
н709	1126202,73	82800,29
Площадь: S=12 кв.м.		
24:34:0080101:298:3У1(136)		
н713	1126249,82	82783,24
н714	1126251,91	82782,47
н715	1126250,03	82777,4
н716	1126247,94	82778,18
н713	1126249,82	82783,24
Площадь: S=12 кв.м.		

Инв. № инв. №

Подп. и дата

Инв. № подл.

Изм.	Колуч	Лист	№ док	Подп.	Дата
------	-------	------	-------	-------	------

00002-2022-24-ПМТ-ОЧП-ТЧ

Лист

40

Номера точек	Координаты	
	X	Y
24:34:0080101:298:3У1(137)		
н717	1126296,72	82766,19
н718	1126298,81	82765,41
н719	1126296,93	82760,35
н720	1126294,84	82761,13
н717	1126296,72	82766,19
Площадь: S=12 кв.м.		
24:34:0080101:298:3У1(138)		
н721	1126343,81	82749,04
н722	1126345,9	82748,26
н723	1126344,02	82743,2
н724	1126341,93	82743,97
н721	1126343,81	82749,04
Площадь: S=12 кв.м.		
24:34:0080101:298:3У1(139)		
н725	1126390,71	82731,98
н726	1126392,8	82731,21
н727	1126390,92	82726,15
н728	1126388,83	82726,92
н725	1126390,71	82731,98
Площадь: S=12 кв.м.		
24:34:0080101:298:3У1(140)		
н729	1126437,7	82714,93
н730	1126439,79	82714,15
н731	1126437,91	82709,09
н732	1126435,82	82709,87
н729	1126437,7	82714,93
Площадь: S=12 кв.м.		
24:34:0080101:298:3У1(141)		
н733	1126481,21	82701,12
н734	1126489,86	82697,97
н735	1126486,71	82689,33
н736	1126478,07	82692,47
н733	1126481,21	82701,12
Площадь: S=85 кв.м.		
24:34:0080101:298:3У1(142)		
н737	1126531,8	82680,83
н738	1126533,89	82680,05
н739	1126532	82674,99
н740	1126529,92	82675,77
н737	1126531,8	82680,83
Площадь: S=12 кв.м.		

Инв. № инв. №

Подп. и дата

Инв. № подл.

Изм.	Колуч	Лист	№ док	Подп.	Дата
------	-------	------	-------	-------	------

00002-2022-24-ПМТ-ОЧП-ТЧ

Лист

41

Номера точек	Координаты	
	X	Y
24:34:0080101:298:3У1(143)		
н741	1126578,79	82663,67
н742	1126580,88	82662,9
н743	1126579	82657,83
н744	1126576,91	82658,61
н741	1126578,79	82663,67
Площадь: S=12 кв.м.		
24:34:0080101:298:3У1(144)		
н745	1126625,89	82646,62
н746	1126627,98	82645,84
н747	1126626,1	82640,78
н748	1126624,01	82641,56
н745	1126625,89	82646,62
Площадь: S=12 кв.м.		
24:34:0080101:298:3У1(145)		
н749	1126672,89	82629,57
н750	1126674,98	82628,79
н751	1126673,09	82623,73
н752	1126671	82624,51
н749	1126672,89	82629,57
Площадь: S=12 кв.м.		
24:34:0080101:298:3У1(146)		
н753	1126719,88	82612,41
н754	1126721,97	82611,64
н755	1126720,09	82606,58
н756	1126718	82607,35
н753	1126719,88	82612,41
Площадь: S=12 кв.м.		
24:34:0080101:298:3У1(147)		
н757	1126766,78	82595,46
н758	1126768,87	82594,69
н759	1126766,98	82589,62
н760	1126764,89	82590,4
н757	1126766,78	82595,46
Площадь: S=12 кв.м.		
24:34:0080101:298:3У1(148)		
н761	1126813,87	82578,31
н762	1126815,96	82577,53
н763	1126814,08	82572,47
н764	1126811,99	82573,25
н761	1126813,87	82578,31
Площадь: S=12 кв.м.		

Инв. № инв. №

Подп. и дата

Инв. № подл.

Изм.	Колуч	Лист	№ док	Подп.	Дата
------	-------	------	-------	-------	------

00002-2022-24-ПМТ-ОЧП-ТЧ

Лист

42

Номера точек	Координаты	
	X	Y
24:34:0080101:298:3У1(149)		
н765	1126860,77	82561,26
н766	1126862,86	82560,48
н767	1126860,98	82555,42
н768	1126858,88	82556,2
н765	1126860,77	82561,26
Площадь: S=12 кв.м.		
24:34:0080101:298:3У1(150)		
н769	1126907,86	82544,2
н770	1126909,95	82543,43
н771	1126908,07	82538,37
н772	1126905,98	82539,14
н769	1126907,86	82544,2
Площадь: S=12 кв.м.		
24:34:0080101:298:3У1(151)		
н773	1126954,86	82527,15
н774	1126956,95	82526,37
н775	1126955,07	82521,31
н776	1126952,98	82522,09
н773	1126954,86	82527,15
Площадь: S=12 кв.м.		
24:34:0080101:298:3У1(152)		
н777	1127001,85	82510
н778	1127003,94	82509,22
н779	1127002,06	82504,16
н780	1126999,97	82504,94
н777	1127001,85	82510
Площадь: S=12 кв.м.		
24:34:0080101:298:3У1(153)		
н781	1127048,75	82492,95
н782	1127050,84	82492,17
н783	1127048,96	82487,11
н784	1127046,87	82487,88
н781	1127048,75	82492,95
Площадь: S=12 кв.м.		
24:34:0080101:298:3У1(154)		
н785	1127095,74	82475,89
н786	1127097,83	82475,12
н787	1127095,95	82470,05
н788	1127093,86	82470,83
н785	1127095,74	82475,89
Площадь: S=12 кв.м.		

Ивн. № подл.

Подп. и дата

Взай. инв. №

Изм.	Колуч	Лист	№ док	Подп.	Дата
------	-------	------	-------	-------	------

00002-2022-24-ПМТ-ОЧП-ТЧ

Лист

43



Номера точек	Координаты	
	X	Y
24:34:0080101:298:3У1(155)		
н789	1127142,74	82458,84
н790	1127144,83	82458,06
н791	1127142,95	82453
н792	1127140,86	82453,78
н789	1127142,74	82458,84
Площадь: S=12 кв.м.		
24:34:0080101:298:3У1(156)		
н793	1127189,84	82441,79
н794	1127191,93	82441,01
н795	1127190,04	82435,95
н796	1127187,96	82436,73
н793	1127189,84	82441,79
Площадь: S=12 кв.м.		
24:34:0080101:298:3У1(157)		
н797	1127236,73	82424,74
н798	1127238,82	82423,96
н799	1127236,94	82418,9
н800	1127234,85	82419,67
н797	1127236,73	82424,74
Площадь: S=12 кв.м.		
24:34:0080101:298:3У1(158)		
н801	1127283,83	82407,58
н802	1127285,92	82406,8
н803	1127284,04	82401,74
н804	1127281,95	82402,52
н801	1127283,83	82407,58
Площадь: S=12 кв.м.		
24:34:0080101:298:3У1(159)		
н805	1127330,72	82390,53
н806	1127332,81	82389,75
н807	1127330,93	82384,69
н808	1127328,84	82385,47
н805	1127330,72	82390,53
Площадь: S=12 кв.м.		
24:34:0080101:298:3У1(160)		
н809	1127377,72	82373,48
н810	1127379,81	82372,7
н811	1127377,93	82367,64
н812	1127375,84	82368,42
н809	1127377,72	82373,48
Площадь: S=12 кв.м.		

Инв. № подл.

Подп. и дата

Взаим. инв. №

Изм.	Колуч	Лист	№ док	Подп.	Дата
------	-------	------	-------	-------	------

00002-2022-24-ПМТ-ОЧП-ТЧ

Лист

44

Номера точек	Координаты	
	X	Y
24:34:0080101:298:3У1(161)		
н813	1127421,23	82359,77
н814	1127429,87	82356,62
н815	1127426,73	82347,97
н816	1127418,08	82351,12
н813	1127421,23	82359,77
Площадь: S=85 кв.м.		
24:34:0080101:298:3У1(162)		
н817	1127471,71	82339,37
н818	1127473,8	82338,6
н819	1127471,92	82333,53
н820	1127469,83	82334,31
н817	1127471,71	82339,37
Площадь: S=12 кв.м.		
24:34:0080101:298:3У1(163)		
н821	1127518,7	82322,22
н822	1127520,79	82321,44
н823	1127518,91	82316,38
н824	1127516,82	82317,16
н821	1127518,7	82322,22
Площадь: S=12 кв.м.		
24:34:0080101:298:3У1(164)		
н825	1127565,8	82305,17
н826	1127567,89	82304,39
н827	1127566,01	82299,33
н828	1127563,92	82300,1
н825	1127565,8	82305,17
Площадь: S=12 кв.м.		
24:34:0080101:298:3У1(165)		
н829	1127612,8	82288,11
н830	1127614,89	82287,34
н831	1127613,01	82282,28
н832	1127610,91	82283,05
н829	1127612,8	82288,11
Площадь: S=12 кв.м.		
24:34:0080101:298:3У1(166)		
н833	1127659,79	82271,06
н834	1127661,88	82270,28
н835	1127660	82265,22
н836	1127657,91	82266
н833	1127659,79	82271,06
Площадь: S=12 кв.м.		

Инв. № инв. №

Подп. и дата

Инв. № подл.

Изм.	Колуч	Лист	№ док	Подп.	Дата
------	-------	------	-------	-------	------

00002-2022-24-ПМТ-ОЧП-ТЧ

Лист

45

Номера точек	Координаты	
	X	Y
24:34:0080101:298:3У1(167)		
н837	1127706,69	82254,01
н838	1127708,78	82253,23
н839	1127706,89	82248,17
н840	1127704,8	82248,95
н837	1127706,69	82254,01
Площадь: S=12 кв.м.		
24:34:0080101:298:3У1(168)		
н841	1127753,78	82236,85
н842	1127755,87	82236,08
н843	1127753,99	82231,02
н844	1127751,9	82231,79
н841	1127753,78	82236,85
Площадь: S=12 кв.м.		
24:34:0080101:298:3У1(169)		
н845	1127806,77	82217,57
н846	1127808,86	82216,79
н847	1127806,98	82211,73
н848	1127804,89	82212,51
н845	1127806,77	82217,57
Площадь: S=12 кв.м.		
24:34:0080101:298:3У1(170)		
н849	1127862,2	82202,89
н850	1127867,4	82195,29
н851	1127859,81	82190,1
н852	1127854,61	82197,69
н849	1127862,2	82202,89
Площадь: S=85 кв.м.		
24:34:0080101:298:3У1(171)		
н853	1127890,81	82219,25
н854	1127893,72	82214,7
н855	1127891,84	82213,5
н856	1127888,93	82218,05
н853	1127890,81	82219,25
Площадь: S=12 кв.м.		
24:34:0080101:298:3У1(172)		
н857	1127921,84	82242,87
н858	1127930,31	82239,28
н859	1127926,72	82230,81
н860	1127918,25	82234,4
н857	1127921,84	82242,87
Площадь: S=85 кв.м.		

Интв. № подл.

Подп. и дата

Интв. № подл.

Взай. интв. №

Изм.	Колуч	Лист	№ док	Подп.	Дата
------	-------	------	-------	-------	------

00002-2022-24-ПМТ-ОЧП-ТЧ

Лист

46

Номера точек	Координаты	
	X	Y
24:34:0080101:298:3У1(173)		
н861	1127969,22	82221,83
н862	1127971,31	82221,06
н863	1127969,43	82215,99
н864	1127967,34	82216,77
н861	1127969,22	82221,83
Площадь: S=12 кв.м.		
24:34:0080101:298:3У1(174)		
н865	1128016,93	82202,95
н866	1128019,02	82202,18
н867	1128017,14	82197,11
н868	1128015,05	82197,89
н865	1128016,93	82202,95
Площадь: S=12 кв.м.		
24:34:0080101:298:3У1(175)		
н869	1128061,9	82185,29
н870	1128063,99	82184,51
н871	1128062,1	82179,45
н872	1128060,01	82180,23
н869	1128061,9	82185,29
Площадь: S=12 кв.м.		
24:34:0080101:298:3У1(176)		
н873	1128108,99	82166,62
н874	1128111,08	82165,84
н875	1128109,2	82160,78
н876	1128107,11	82161,55
н873	1128108,99	82166,62
Площадь: S=12 кв.м.		
24:34:0080101:298:3У1(177)		
н877	1128155,18	82148,45
н878	1128157,27	82147,67
н879	1128155,38	82142,61
н880	1128153,29	82143,39
н877	1128155,18	82148,45
Площадь: S=12 кв.м.		
24:34:0080101:298:3У1(178)		
н881	1128201,66	82129,97
н882	1128203,75	82129,2
н883	1128201,87	82124,13
н884	1128199,78	82124,91
н881	1128201,66	82129,97
Площадь: S=12 кв.м.		

Инва. № подл.	Подп. и дата	Взай. инв. №
Изм.	Колуч	Лист
№ док	Подп.	Дата

Номера точек	Координаты	
	X	Y
24:34:0080101:298:3У1(179)		
н885	1128248,86	82111,4
н886	1128250,95	82110,62
н887	1128249,07	82105,56
н888	1128246,98	82106,34
н885	1128248,86	82111,4
Площадь: S=12 кв.м.		
24:34:0080101:298:3У1(180)		
н889	1128294,64	82093,33
н890	1128296,73	82092,55
н891	1128294,85	82087,49
н892	1128292,76	82088,27
н889	1128294,64	82093,33
Площадь: S=12 кв.м.		
24:34:0080101:298:3У1(181)		
н893	1128340,72	82075,06
н894	1128342,81	82074,28
н895	1128340,93	82069,22
н896	1128338,84	82070
н893	1128340,72	82075,06
Площадь: S=12 кв.м.		
24:34:0080101:298:3У1(182)		
н897	1128386,4	82057,09
н898	1128388,49	82056,32
н899	1128386,61	82051,26
н900	1128384,52	82052,03
н897	1128386,4	82057,09
Площадь: S=12 кв.м.		
24:34:0080101:298:3У1(183)		
н901	1128432,48	82038,82
н902	1128434,57	82038,05
н903	1128432,69	82032,99
н904	1128430,6	82033,76
н901	1128432,48	82038,82
Площадь: S=12 кв.м.		
24:34:0080101:298:3У1(184)		
н905	1128478,46	82020,76
н906	1128480,55	82019,98
н907	1128478,67	82014,92
н908	1128476,58	82015,7
н905	1128478,46	82020,76
Площадь: S=12 кв.м.		

Инв. № инв. №

Подп. и дата

Инв. № подл.

Изм.	Колуч	Лист	№ док	Подп.	Дата

00002-2022-24-ПМТ-ОЧП-ТЧ

Лист

48

Номера точек	Координаты	
	X	Y
24:34:0080101:298:3У1(185)		
н909	1128524,34	82002,59
н910	1128526,43	82001,81
н911	1128524,55	81996,75
н912	1128522,46	81997,53
н909	1128524,34	82002,59
Площадь: S=12 кв.м.		
24:34:0080101:298:3У1(186)		
н913	1128570,22	81984,52
н914	1128572,31	81983,74
н915	1128570,43	81978,68
н916	1128568,34	81979,46
н913	1128570,22	81984,52
Площадь: S=12 кв.м.		
24:34:0080101:298:3У1(187)		
н917	1128616,3	81966,25
н918	1128618,39	81965,47
н919	1128616,51	81960,41
н920	1128614,42	81961,19
н917	1128616,3	81966,25
Площадь: S=12 кв.м.		
24:34:0080101:298:3У1(188)		
н921	1128662,28	81948,08
н922	1128664,37	81947,3
н923	1128662,49	81942,24
н924	1128660,4	81943,02
н921	1128662,28	81948,08
Площадь: S=12 кв.м.		
24:34:0080101:298:3У1(189)		
н925	1128708,16	81930,01
н926	1128710,25	81929,24
н927	1128708,37	81924,17
н928	1128706,28	81924,95
н925	1128708,16	81930,01
Площадь: S=12 кв.м.		
24:34:0080101:298:3У1(190)		
н929	1128754,24	81911,74
н930	1128756,33	81910,97
н931	1128754,45	81905,9
н932	1128752,36	81906,68
н929	1128754,24	81911,74
Площадь: S=12 кв.м.		

Инв. № подл.

Подп. и дата

Взаим. инв. №

Изм.	Колуч	Лист	№ док	Подп.	Дата
------	-------	------	-------	-------	------

00002-2022-24-ПМТ-ОЧП-ТЧ

Лист

49

Номера точек	Координаты	
	X	Y
24:34:0080101:298:3У1(191)		
н933	1128800,22	81893,57
н934	1128802,31	81892,8
н935	1128800,43	81887,74
н936	1128798,34	81888,51
н933	1128800,22	81893,57
Площадь: S=12 кв.м.		
24:34:0080101:298:3У1(192)		
н937	1128843,58	81878,91
н938	1128852,05	81875,33
н939	1128848,47	81866,86
н940	1128840	81870,44
н937	1128843,58	81878,91
Площадь: S=85 кв.м.		
24:34:0080101:298:3У1(193)		
н941	1128892,03	81857,34
н942	1128894,12	81856,56
н943	1128892,24	81851,5
н944	1128890,15	81852,28
н941	1128892,03	81857,34
Площадь: S=12 кв.м.		
24:34:0080101:298:3У1(194)		
н945	1128938,01	81839,17
н946	1128940,1	81838,39
н947	1128938,22	81833,33
н948	1128936,13	81834,11
н945	1128938,01	81839,17
Площадь: S=12 кв.м.		
24:34:0080101:298:3У1(195)		
н949	1128983,99	81820,9
н950	1128986,08	81820,12
н951	1128984,2	81815,06
н952	1128982,11	81815,84
н949	1128983,99	81820,9
Площадь: S=12 кв.м.		
24:34:0080101:298:3У1(196)		
н953	1129029,97	81802,83
н954	1129032,06	81802,05
н955	1129030,18	81796,99
н956	1129028,09	81797,77
н953	1129029,97	81802,83
Площадь: S=12 кв.м.		

Изн. № подл.

Подп. и дата

Взай. инв. №

Изм.	Колуч	Лист	№ док	Подп.	Дата
------	-------	------	-------	-------	------

00002-2022-24-ПМТ-ОЧП-ТЧ

Лист

50

Номера точек	Координаты	
	X	Y
24:34:0080101:298:3У1(197)		
н957	1129075,95	81784,66
н958	1129078,04	81783,88
н959	1129076,16	81778,82
н960	1129074,07	81779,6
н957	1129075,95	81784,66
Площадь: S=12 кв.м.		
24:34:0080101:298:3У1(198)		
н961	1129121,93	81766,49
н962	1129124,03	81765,72
н963	1129122,14	81760,65
н964	1129120,05	81761,43
н961	1129121,93	81766,49
Площадь: S=12 кв.м.		
24:34:0080101:298:3У1(199)		
н965	1129167,91	81748,32
н966	1129170,01	81747,55
н967	1129168,12	81742,49
н968	1129166,03	81743,26
н965	1129167,91	81748,32
Площадь: S=12 кв.м.		
24:34:0080101:298:3У1(200)		
н969	1129213,9	81730,16
н970	1129215,99	81729,38
н971	1129214,1	81724,32
н972	1129212,01	81725,09
н969	1129213,9	81730,16
Площадь: S=12 кв.м.		
24:34:0080101:298:3У1(201)		
н973	1129259,77	81712,09
н974	1129261,86	81711,31
н975	1129259,98	81706,25
н976	1129257,89	81707,03
н973	1129259,77	81712,09
Площадь: S=12 кв.м.		
24:34:0080101:298:3У1(202)		
н977	1129305,96	81693,82
н978	1129308,05	81693,04
н979	1129306,17	81687,98
н980	1129304,08	81688,76
н977	1129305,96	81693,82
Площадь: S=12 кв.м.		

Ив. инв. №

Подп. и дата

Ив. № подл.

Изм.	Колуч	Лист	№ док	Подп.	Дата

00002-2022-24-ПМТ-ОЧП-ТЧ

Лист

51



Номера точек	Координаты	
	X	Y
24:34:0080101:298:3У1(203)		
н981	1129375,58	81668,46
н982	1129384,11	81665,03
н983	1129380,68	81656,49
н984	1129372,15	81659,92
н981	1129375,58	81668,46
Площадь: S=85 кв.м.		
24:34:0080101:298:3У1(204)		
н985	1129440,72	81643,05
н986	1129449,26	81639,62
н987	1129445,83	81631,08
н988	1129437,29	81634,51
н985	1129440,72	81643,05
Площадь: S=85 кв.м.		
24:34:0080101:298:3У1(205)		
н989	1129465,46	81629,96
н990	1129474,95	81626,83
н991	1129473,68	81623,03
н992	1129464,08	81626,2
н989	1129465,46	81629,96
Площадь: S=40 кв.м.		
24:34:0080101:298:3У1(206)		
н993	1129492,43	81635,91
н994	1129494,44	81630,9
н995	1129492,37	81630,07
н996	1129490,36	81635,08
н993	1129492,43	81635,91
Площадь: S=12 кв.м.		
24:34:0080101:298:3У1(207)		
н997	1129538,81	81654,94
н998	1129540,83	81649,93
н999	1129538,76	81649,1
н1000	1129536,74	81654,11
н997	1129538,81	81654,94
Площадь: S=12 кв.м.		
24:34:0080101:298:3У1(208)		
н1001	1129585,1	81673,92
н1002	1129587,11	81668,91
н1003	1129585,04	81668,08
н1004	1129583,03	81673,09
н1001	1129585,1	81673,92
Площадь: S=12 кв.м.		

Инв. № подл.

Подп. и дата

Взаим. инв. №

Изм.	Колуч	Лист	№ док	Подп.	Дата
------	-------	------	-------	-------	------

00002-2022-24-ПМТ-ОЧП-ТЧ

Лист

52

Номера точек	Координаты	
	X	Y
24:34:0080101:298:3У1(209)		
н1005	1129628,14	81691,38
н1006	1129630,15	81686,37
н1007	1129628,08	81685,54
н1008	1129626,07	81690,55
н1005	1129628,14	81691,38
Площадь: S=12 кв.м.		
Площадь общая: S=4293 кв.м.		

Номера точек	Координаты	
	X	Y
24:34:0000000:2707:3У2		
н1	1119895,82	85069,82
н2	1119897,47	85106,47
н3	1118018,4	85789,03
н4	1117915,81	85628,31
н5	1117928,36	85620,29
н6	1117928,96	85621,19
н7	1117933,45	85618,2
н8	1117932,91	85617,39
н9	1117945,3	85609,47
н10	1118032,82	85746,55
н11	1117950,77	85659,23
н12	1117945,84	85651,46
н13	1117953,61	85646,53
н14	1117958,54	85654,3
н15	1117986,22	85710,85
н16	1117985,01	85708,97
н17	1117989,55	85706,05
н18	1117990,76	85707,93
н19	1118022,97	85773,51
н20	1118019,78	85764,88
н21	1118028,41	85761,69
н22	1118031,6	85770,32
н23	1118072,59	85753,6
н24	1118070,71	85748,54
н25	1118072,8	85747,76
н26	1118074,68	85752,83
н27	1118119,59	85736,45
н28	1118117,71	85731,39
н29	1118119,8	85730,61
н30	1118121,68	85735,67

Изн. № подл.

Подп. и дата

Взаим. инв. №

Изм.	Колуч	Лист	№ док	Подп.	Дата
------	-------	------	-------	-------	------

00002-2022-24-ПМТ-ОЧП-ТЧ

Лист

53

Номера точек	Координаты	
	X	Y
н31	1118166,58	85719,4
н32	1118164,7	85714,34
н33	1118166,79	85713,56
н34	1118168,67	85718,62
н35	1118213,58	85702,34
н36	1118211,7	85697,28
н37	1118213,79	85696,51
н38	1118215,67	85701,57
н39	1118260,47	85685,29
н40	1118258,59	85680,23
н41	1118260,68	85679,45
н42	1118262,56	85684,52
н43	1118307,67	85668,24
н44	1118305,79	85663,18
н45	1118307,88	85662,4
н46	1118309,76	85667,46
н47	1118354,46	85651,29
н48	1118352,58	85646,23
н49	1118354,67	85645,45
н50	1118356,55	85650,51
н51	1118401,56	85634,14
н52	1118399,68	85629,07
н53	1118401,77	85628,3
н54	1118403,65	85633,36
н55	1118448,56	85616,98
н56	1118446,68	85611,92
н57	1118448,76	85611,14
н58	1118450,65	85616,2
н59	1118495,55	85599,93
н60	1118493,67	85594,87
н61	1118495,76	85594,09
н62	1118497,64	85599,15
н63	1118542,45	85582,88
н64	1118540,57	85577,82
н65	1118542,65	85577,04
н66	1118544,54	85582,1
н67	1118589,54	85565,82
н68	1118587,66	85560,76
н69	1118589,75	85559,99
н70	1118591,63	85565,05
н71	1118636,54	85548,77
н72	1118634,66	85543,71
н73	1118636,75	85542,93

Инва. № подл.	Подп. и дата	Взай. инв. №

Изм.	Колуч	Лист	№ док	Подп.	Дата

00002-2022-24-ПМТ-ОЧП-ТЧ

Лист

54

Номера точек	Координаты	
	X	Y
н74	1118638,63	85547,99
н75	1118683,53	85531,62
н76	1118681,65	85526,56
н77	1118683,74	85525,78
н78	1118685,63	85530,84
н79	1118730,43	85514,57
н80	1118728,55	85509,5
н81	1118730,64	85508,73
н82	1118732,52	85513,79
н83	1118777,42	85497,51
н84	1118775,54	85492,45
н85	1118777,63	85491,68
н86	1118779,52	85496,74
н87	1118824,52	85480,46
н88	1118822,64	85475,4
н89	1118824,73	85474,62
н90	1118826,61	85479,68
н91	1118871,52	85463,41
н92	1118869,63	85458,35
н93	1118871,72	85457,57
н94	1118873,61	85462,63
н95	1118918,51	85446,36
н96	1118916,63	85441,3
н97	1118918,72	85440,52
н98	1118920,6	85445,58
н99	1118962,34	85432,51
н100	1118959,15	85423,89
н101	1118967,78	85420,69
н102	1118970,97	85429,32
н103	1119012,5	85412,15
н104	1119010,62	85407,09
н105	1119012,71	85406,31
н106	1119014,59	85411,37
н107	1119059,6	85395,1
н108	1119057,72	85390,04
н109	1119059,81	85389,26
н110	1119061,69	85394,32
н111	1119106,6	85378,05
н112	1119104,72	85372,98
н113	1119106,8	85372,21
н114	1119108,69	85377,27
н115	1119153,49	85360,99
н116	1119151,61	85355,93

Инва. № подл.	Подп. и дата	Взай. инв. №

Изм.	Колуч	Лист	№ док	Подп.	Дата

00002-2022-24-ПМТ-ОЧП-ТЧ

Лист

55

Номера точек	Координаты	
	X	Y
н117	1119153,7	85355,15
н118	1119155,58	85360,22
н119	1119200,49	85343,84
н120	1119198,6	85338,78
н121	1119200,69	85338
н122	1119202,58	85343,06
н123	1119247,38	85326,79
н124	1119245,5	85321,73
н125	1119247,59	85320,95
н126	1119249,47	85326,01
н127	1119294,38	85309,73
н128	1119292,49	85304,67
н129	1119294,58	85303,9
н130	1119296,47	85308,96
н131	1119341,47	85292,68
н132	1119339,59	85287,62
н133	1119341,68	85286,84
н134	1119343,56	85291,91
н135	1119388,47	85275,63
н136	1119386,59	85270,57
н137	1119388,68	85269,79
н138	1119390,56	85274,85
н139	1119435,46	85258,48
н140	1119433,58	85253,41
н141	1119435,67	85252,64
н142	1119437,56	85257,7
н143	1119482,36	85241,42
н144	1119480,48	85236,36
н145	1119482,57	85235,59
н146	1119484,45	85240,65
н147	1119529,35	85224,37
н148	1119527,47	85219,31
н149	1119529,56	85218,53
н150	1119531,44	85223,59
н151	1119576,45	85207,32
н152	1119574,57	85202,26
н153	1119576,66	85201,48
н154	1119578,54	85206,54
н155	1119623,55	85190,16
н156	1119621,67	85185,1
н157	1119623,76	85184,33
н158	1119625,64	85189,39
н159	1119670,44	85173,21

Инва. № подл.	Подп. и дата	Взай. инв. №

Изм.	Колуч	Лист	№ док	Подп.	Дата

00002-2022-24-ПМТ-ОЧП-ТЧ

Лист

56

Номера точек	Координаты	
	X	Y
н160	1119668,56	85168,15
н161	1119670,65	85167,38
н162	1119672,53	85172,44
н163	1119717,44	85156,16
н164	1119715,56	85151,1
н165	1119717,65	85150,32
н166	1119719,53	85155,38
н167	1119764,43	85139,01
н168	1119762,55	85133,95
н169	1119764,64	85133,17
н170	1119766,52	85138,23
н171	1119811,43	85122,06
н172	1119809,55	85117
н173	1119811,64	85116,22
н174	1119813,52	85121,28
н175	1119858,32	85104,9
н176	1119856,44	85099,84
н177	1119858,53	85099,06
н178	1119860,41	85104,13
н1	1119895,82	85069,82

Площадь: S=75141 кв.м.

Номера точек	Координаты	
	X	Y
24:34:0080101:298:3У2		
н179	1119897,47	85106,47
н180	1119895,82	85069,82
н181	1120994,01	84670,91
н182	1125394,02	83072,64
н183	1127862,2	82176,08
н184	1127924,91	82217,69
н185	1129458,61	81611,83
н186	1129459,99	81611,33
н187	1129474,03	81606,66
н188	1129636,16	81672,9
н189	1129653,97	81684,6
н190	1129634,75	81713,86
н191	1129619,77	81704,01
н192	1129472,79	81643,95
н193	1129471,51	81644,39
н194	1129471,03	81644,56
н195	1127920,8	82256,97

Взаим. инв. №

Подп. и дата

Инв. № подл.

Изм.	Колуч	Лист	№ док	Подп.	Дата

00002-2022-24-ПМТ-ОЧП-ТЧ

Лист

57

Номера точек	Координаты	
	X	Y
н196	1127857,57	82215
н197	1125405,99	83105,54
н198	1121005,98	84703,81
н199	1119902,3	85091
н200	1119899,26	85082,31
н201	1119907,94	85079,27
н202	1119910,98	85087,95
н203	1119952,31	85070,8
н204	1119950,43	85065,74
н205	1119952,52	85064,96
н206	1119954,41	85070,02
н207	1119999,41	85053,64
н208	1119997,53	85048,58
н209	1119999,62	85047,81
н210	1120001,5	85052,87
н211	1120046,41	85036,59
н212	1120044,52	85031,53
н213	1120046,62	85030,75
н214	1120048,5	85035,81
н215	1120093,5	85019,44
н216	1120091,62	85014,38
н217	1120093,71	85013,6
н218	1120095,59	85018,66
н219	1120140,4	85002,49
н220	1120138,52	84997,43
н221	1120140,61	84996,65
н222	1120142,49	85001,71
н223	1120187,39	84985,43
н224	1120185,51	84980,37
н225	1120187,6	84979,6
н226	1120189,48	84984,66
н227	1120234,49	84968,28
н228	1120232,61	84963,22
н229	1120234,7	84962,44
н230	1120236,58	84967,5
н231	1120281,39	84951,23
н232	1120279,5	84946,17
н233	1120281,59	84945,39
н234	1120283,47	84950,45
н235	1120328,48	84934,07
н236	1120326,6	84929,01
н237	1120328,69	84928,24
н238	1120330,57	84933,3

Инва. № подл.	Подп. и дата	Взай. инв. №

Изм.	Колуч	Лист	№ док	Подп.	Дата

00002-2022-24-ПМТ-ОЧП-ТЧ

Лист

58

Номера точек	Координаты	
	X	Y
н239	1120375,38	84917,02
н240	1120373,49	84911,96
н241	1120375,58	84911,18
н242	1120377,47	84916,24
н243	1120422,37	84900,07
н244	1120420,49	84895,01
н245	1120422,58	84894,23
н246	1120424,46	84899,29
н247	1120469,47	84882,92
н248	1120467,59	84877,86
н249	1120469,68	84877,08
н250	1120471,56	84882,14
н251	1120516,26	84865,97
н252	1120514,38	84860,91
н253	1120516,47	84860,13
н254	1120518,35	84865,19
н255	1120563,36	84848,81
н256	1120561,48	84843,75
н257	1120563,57	84842,97
н258	1120565,45	84848,04
н259	1120610,46	84831,76
н260	1120608,57	84826,7
н261	1120610,66	84825,92
н262	1120612,55	84830,98
н263	1120657,35	84814,61
н264	1120655,47	84809,55
н265	1120657,56	84808,77
н266	1120659,44	84813,83
н267	1120704,34	84797,66
н268	1120702,46	84792,59
н269	1120704,55	84791,82
н270	1120706,43	84796,88
н271	1120751,44	84780,5
н272	1120749,56	84775,44
н273	1120751,65	84774,66
н274	1120753,53	84779,72
н275	1120798,23	84763,45
н276	1120796,35	84758,39
н277	1120798,44	84757,61
н278	1120800,32	84762,67
н279	1120841,95	84749,55
н280	1120838,92	84740,86
н281	1120847,61	84737,84

Инва. № подл.	Подп. и дата	Взай. инв. №

Изм.	Колуч	Лист	№ док	Подп.	Дата

00002-2022-24-ПМТ-ОЧП-ТЧ

Лист

59



Номера точек	Координаты	
	X	Y
н282	1120850,64	84746,53
н283	1120892,33	84729,34
н284	1120890,45	84724,28
н285	1120892,53	84723,51
н286	1120894,42	84728,57
н287	1120939,22	84712,29
н288	1120937,34	84707,23
н289	1120939,43	84706,45
н290	1120941,31	84711,52
н291	1120986,42	84695,14
н292	1120984,54	84690,08
н293	1120986,63	84689,3
н294	1120988,51	84694,36
н295	1121033,42	84678,09
н296	1121031,53	84673,02
н297	1121033,62	84672,25
н298	1121035,51	84677,31
н299	1121080,31	84660,93
н300	1121078,43	84655,87
н301	1121080,52	84655,09
н302	1121082,4	84660,15
н303	1121127,2	84643,98
н304	1121125,32	84638,92
н305	1121127,41	84638,14
н306	1121129,29	84643,2
н307	1121174,3	84626,93
н308	1121172,42	84621,87
н309	1121174,51	84621,09
н310	1121176,39	84626,15
н311	1121221,19	84609,88
н312	1121219,31	84604,82
н313	1121221,4	84604,04
н314	1121223,28	84609,1
н315	1121268,19	84592,72
н316	1121266,31	84587,66
н317	1121268,4	84586,88
н318	1121270,28	84591,95
н319	1121315,19	84575,67
н320	1121313,3	84570,61
н321	1121315,39	84569,83
н322	1121317,28	84574,89
н323	1121362,28	84558,62
н324	1121360,4	84553,56

Инва. № подл.	Подп. и дата	Взай. инв. №

Изм.	Колуч	Лист	№ док	Подп.	Дата

00002-2022-24-ПМТ-ОЧП-ТЧ

Лист

60

Номера точек	Координаты	
	X	Y
н325	1121362,49	84552,78
н326	1121364,37	84557,84
н327	1121409,28	84541,46
н328	1121407,4	84536,4
н329	1121409,49	84535,63
н330	1121411,37	84540,69
н331	1121456,17	84524,51
н332	1121454,29	84519,45
н333	1121456,38	84518,67
н334	1121458,26	84523,74
н335	1121503,27	84507,36
н336	1121501,39	84502,3
н337	1121503,48	84501,52
н338	1121505,36	84506,58
н339	1121550,27	84490,31
н340	1121548,38	84485,25
н341	1121550,47	84484,47
н342	1121552,36	84489,53
н343	1121597,26	84473,25
н344	1121595,38	84468,19
н345	1121597,47	84467,42
н346	1121599,35	84472,48
н347	1121644,05	84456,2
н348	1121642,17	84451,14
н349	1121644,26	84450,36
н350	1121646,14	84455,42
н351	1121691,15	84439,15
н352	1121689,27	84434,09
н353	1121691,36	84433,31
н354	1121693,24	84438,37
н355	1121738,25	84422,1
н356	1121736,37	84417,04
н357	1121738,46	84416,26
н358	1121740,34	84421,32
н359	1121781,84	84408,2
н360	1121778,77	84399,53
н361	1121787,44	84396,46
н362	1121790,51	84405,13
н363	1121832,14	84387,89
н364	1121830,25	84382,83
н365	1121832,35	84382,05
н366	1121834,23	84387,11
н367	1121879,13	84370,84

Инва. № подл.	Подп. и дата	Взай. инв. №

Изм.	Колуч	Лист	№ док	Подп.	Дата

00002-2022-24-ПМТ-ОЧП-ТЧ

Лист

61

Номера точек	Координаты	
	X	Y
н368	1121877,25	84365,78
н369	1121879,34	84365
н370	1121881,22	84370,06
н371	1121926,13	84353,79
н372	1121924,25	84348,73
н373	1121926,34	84347,95
н374	1121928,22	84353,01
н375	1121973,12	84336,73
н376	1121971,24	84331,67
н377	1121973,33	84330,9
н378	1121975,21	84335,96
н379	1122020,12	84319,68
н380	1122018,24	84314,62
н381	1122020,33	84313,84
н382	1122022,21	84318,9
н383	1122067,01	84302,63
н384	1122065,13	84297,57
н385	1122067,22	84296,79
н386	1122069,1	84301,85
н387	1122114,11	84285,48
н388	1122112,23	84280,41
н389	1122114,32	84279,64
н390	1122116,2	84284,7
н391	1122161,21	84268,42
н392	1122159,33	84263,36
н393	1122161,42	84262,58
н394	1122163,3	84267,65
н395	1122208,1	84251,37
н396	1122206,22	84246,31
н397	1122208,31	84245,53
н398	1122210,19	84250,59
н399	1122255,1	84234,32
н400	1122253,22	84229,26
н401	1122255,31	84228,48
н402	1122257,19	84233,54
н403	1122302,2	84217,27
н404	1122300,31	84212,2
н405	1122302,4	84211,43
н406	1122304,29	84216,49
н407	1122349,19	84200,11
н408	1122347,31	84195,05
н409	1122349,4	84194,27
н410	1122351,28	84199,33

Инва. № подл.	Подп. и дата	Взай. инв. №

Изм.	Колуч	Лист	№ док	Подп.	Дата

00002-2022-24-ПМТ-ОЧП-ТЧ

Лист

62

Номера точек	Координаты	
	X	Y
н411	1122396,09	84183,06
н412	1122394,2	84178
н413	1122396,29	84177,22
н414	1122398,18	84182,28
н415	1122443,18	84166,01
н416	1122441,3	84160,95
н417	1122443,39	84160,17
н418	1122445,27	84165,23
н419	1122490,08	84148,96
н420	1122488,19	84143,89
н421	1122490,28	84143,12
н422	1122492,17	84148,18
н423	1122537,17	84131,8
н424	1122535,29	84126,74
н425	1122537,38	84125,96
н426	1122539,26	84131,02
н427	1122584,07	84114,85
н428	1122582,18	84109,79
н429	1122584,28	84109,01
н430	1122586,16	84114,07
н431	1122631,06	84097,7
н432	1122629,18	84092,64
н433	1122631,27	84091,86
н434	1122633,15	84096,92
н435	1122678,06	84080,64
н436	1122676,18	84075,58
н437	1122678,27	84074,81
н438	1122680,15	84079,87
н439	1122722,06	84066,75
н440	1122718,98	84058,08
н441	1122727,64	84055
н442	1122730,73	84063,66
н443	1122772,15	84046,54
н444	1122770,27	84041,48
н445	1122772,36	84040,7
н446	1122774,24	84045,76
н447	1122819,15	84029,39
н448	1122817,26	84024,32
н449	1122819,35	84023,55
н450	1122821,24	84028,61
н451	1122866,14	84012,33
н452	1122864,26	84007,27
н453	1122866,35	84006,49

Инд. № подл.

Подп. и дата

Взай. инв. №

Изм.	Колуч	Лист	№ док	Подп.	Дата
------	-------	------	-------	-------	------

00002-2022-24-ПМТ-ОЧП-ТЧ

Лист

63

Номера точек	Координаты	
	X	Y
н454	1122868,23	84011,56
н455	1122913,04	83995,28
н456	1122911,15	83990,22
н457	1122913,24	83989,44
н458	1122915,13	83994,5
н459	1122960,03	83978,23
н460	1122958,15	83973,17
н461	1122960,24	83972,39
н462	1122962,12	83977,45
н463	1123007,03	83961,18
н464	1123005,15	83956,11
н465	1123007,24	83955,34
н466	1123009,12	83960,4
н467	1123054,12	83944,12
н468	1123052,24	83939,06
н469	1123054,33	83938,29
н470	1123056,21	83943,35
н471	1123101,02	83927,07
н472	1123099,14	83922,01
н473	1123101,23	83921,23
н474	1123103,11	83926,29
н475	1123148,01	83909,92
н476	1123146,13	83904,86
н477	1123148,22	83904,08
н478	1123150,1	83909,14
н479	1123195,01	83892,87
н480	1123193,13	83887,8
н481	1123195,22	83887,03
н482	1123197,1	83892,09
н483	1123242	83875,81
н484	1123240,12	83870,75
н485	1123242,21	83869,97
н486	1123244,09	83875,04
н487	1123289	83858,76
н488	1123287,12	83853,7
н489	1123289,21	83852,92
н490	1123291,09	83857,98
н491	1123336,1	83841,61
н492	1123334,22	83836,55
н493	1123336,31	83835,77
н494	1123338,19	83840,83
н495	1123382,99	83824,55
н496	1123381,11	83819,49

Инва. № подл.	Подп. и дата	Взай. инв. №

Изм.	Колуч	Лист	№ док	Подп.	Дата

00002-2022-24-ПМТ-ОЧП-ТЧ

Лист

64

Номера точек	Координаты	
	X	Y
н497	1123383,2	83818,72
н498	1123385,08	83823,78
н499	1123429,99	83807,5
н500	1123428,11	83802,44
н501	1123430,19	83801,66
н502	1123432,08	83806,72
н503	1123477,08	83790,45
н504	1123475,2	83785,39
н505	1123477,29	83784,61
н506	1123479,18	83789,67
н507	1123523,98	83773,4
н508	1123522,1	83768,34
н509	1123524,19	83767,56
н510	1123526,07	83772,62
н511	1123571,08	83756,24
н512	1123569,19	83751,18
н513	1123571,28	83750,4
н514	1123573,17	83755,47
н515	1123618,07	83739,19
н516	1123616,19	83734,13
н517	1123618,28	83733,35
н518	1123620,16	83738,41
н519	1123661,84	83725,39
н520	1123658,63	83716,76
н521	1123667,25	83713,56
н522	1123670,46	83722,18
н523	1123711,86	83705,09
н524	1123709,98	83700,03
н525	1123712,07	83699,25
н526	1123713,95	83704,31
н527	1123758,96	83688,03
н528	1123757,07	83682,97
н529	1123759,16	83682,2
н530	1123761,05	83687,26
н531	1123805,95	83670,98
н532	1123804,07	83665,92
н533	1123806,16	83665,14
н534	1123808,04	83670,2
н535	1123852,95	83653,83
н536	1123851,06	83648,77
н537	1123853,16	83647,99
н538	1123855,04	83653,05
н539	1123899,94	83636,78

Инва. № подл.	Подп. и дата	Взай. инв. №

Изм.	Колуч	Лист	№ док	Подп.	Дата

00002-2022-24-ПМТ-ОЧП-ТЧ

Лист

65

Номера точек	Координаты	
	X	Y
н540	1123898,06	83631,71
н541	1123900,15	83630,94
н542	1123902,03	83636
н543	1123946,94	83619,72
н544	1123945,06	83614,66
н545	1123947,15	83613,88
н546	1123949,03	83618,95
н547	1123993,93	83602,67
н548	1123992,05	83597,61
н549	1123994,14	83596,83
н550	1123996,02	83601,89
н551	1124040,93	83585,62
н552	1124039,05	83580,56
н553	1124041,14	83579,78
н554	1124043,02	83584,84
н555	1124088,03	83568,46
н556	1124086,15	83563,4
н557	1124088,23	83562,63
н558	1124090,12	83567,69
н559	1124134,82	83551,51
н560	1124132,94	83546,45
н561	1124135,03	83545,67
н562	1124136,91	83550,74
н563	1124181,92	83534,36
н564	1124180,03	83529,3
н565	1124182,12	83528,52
н566	1124184,01	83533,58
н567	1124228,91	83517,31
н568	1124227,03	83512,25
н569	1124229,12	83511,47
н570	1124231	83516,53
н571	1124275,91	83500,25
н572	1124274,03	83495,19
н573	1124276,12	83494,42
н574	1124278	83499,48
н575	1124322,9	83483,2
н576	1124321,02	83478,14
н577	1124323,11	83477,36
н578	1124324,99	83482,43
н579	1124369,9	83466,15
н580	1124368,02	83461,09
н581	1124370,11	83460,31
н582	1124371,99	83465,37

Инва. № подл.	Подп. и дата	Взай. инв. №

Изм.	Колуч	Лист	№ док	Подп.	Дата

00002-2022-24-ПМТ-ОЧП-ТЧ

Лист

66

Номера точек	Координаты	
	X	Y
н583	1124417	83449
н584	1124415,11	83443,94
н585	1124417,2	83443,16
н586	1124419,09	83448,22
н587	1124463,89	83431,94
н588	1124462,01	83426,88
н589	1124464,1	83426,11
н590	1124465,98	83431,17
н591	1124510,89	83414,89
н592	1124509	83409,83
н593	1124511,09	83409,05
н594	1124512,98	83414,11
н595	1124557,88	83397,84
н596	1124556	83392,78
н597	1124558,09	83392
н598	1124559,97	83397,06
н599	1124601,68	83383,88
н600	1124598,63	83375,2
н601	1124607,3	83372,15
н602	1124610,36	83380,82
н603	1124651,87	83363,63
н604	1124649,99	83358,57
н605	1124652,08	83357,79
н606	1124653,96	83362,86
н607	1124698,97	83346,58
н608	1124697,09	83341,52
н609	1124699,18	83340,74
н610	1124701,06	83345,8
н611	1124745,97	83329,53
н612	1124744,08	83324,47
н613	1124746,17	83323,69
н614	1124748,06	83328,75
н615	1124792,96	83312,48
н616	1124791,08	83307,41
н617	1124793,17	83306,64
н618	1124795,05	83311,7
н619	1124839,96	83295,32
н620	1124838,07	83290,26
н621	1124840,16	83289,48
н622	1124842,05	83294,54
н623	1124886,85	83278,37
н624	1124884,97	83273,31
н625	1124887,06	83272,53

Инва. № подл.

Подп. и дата

Взай. инв. №

Изм.	Колуч	Лист	№ док	Подп.	Дата
------	-------	------	-------	-------	------

00002-2022-24-ПМТ-ОЧП-ТЧ

Лист

67



Номера точек	Координаты	
	X	Y
н626	1124888,94	83277,59
н627	1124933,95	83261,22
н628	1124932,06	83256,16
н629	1124934,16	83255,38
н630	1124936,04	83260,44
н631	1124980,84	83244,16
н632	1124978,96	83239,1
н633	1124981,05	83238,33
н634	1124982,93	83243,39
н635	1125027,94	83227,11
н636	1125026,06	83222,05
н637	1125028,15	83221,27
н638	1125030,03	83226,33
н639	1125074,93	83210,06
н640	1125073,05	83205
н641	1125075,14	83204,22
н642	1125077,02	83209,28
н643	1125121,93	83192,91
н644	1125120,05	83187,84
н645	1125122,14	83187,07
н646	1125124,02	83192,13
н647	1125168,82	83175,85
н648	1125166,94	83170,79
н649	1125169,03	83170,01
н650	1125170,91	83175,08
н651	1125215,82	83158,8
н652	1125213,94	83153,74
н653	1125216,03	83152,96
н654	1125217,91	83158,02
н655	1125262,82	83141,75
н656	1125260,93	83136,69
н657	1125263,02	83135,91
н658	1125264,91	83140,97
н659	1125309,91	83124,7
н660	1125308,03	83119,64
н661	1125310,12	83118,86
н662	1125312	83123,92
н663	1125356,81	83107,64
н664	1125354,92	83102,58
н665	1125357,01	83101,81
н666	1125358,9	83106,87
н667	1125403,9	83090,49
н668	1125402,02	83085,43

Инд. № подл.

Подп. и дата

Взай. инв. №

Изм.	Колуч	Лист	№ док	Подп.	Дата
------	-------	------	-------	-------	------

00002-2022-24-ПМТ-ОЧП-ТЧ

Лист

68

Номера точек	Координаты	
	X	Y
н669	1125404,11	83084,65
н670	1125405,99	83089,71
н671	1125450,8	83073,44
н672	1125448,92	83068,38
н673	1125451,01	83067,6
н674	1125452,89	83072,66
н675	1125497,79	83056,39
н676	1125495,91	83051,32
н677	1125498	83050,55
н678	1125499,88	83055,61
н679	1125541,3	83042,47
н680	1125538,15	83033,83
н681	1125546,8	83030,68
н682	1125549,95	83039,33
н683	1125591,78	83022,28
н684	1125589,9	83017,22
н685	1125591,99	83016,44
н686	1125593,87	83021,5
н687	1125638,78	83005,13
н688	1125636,9	83000,07
н689	1125638,99	82999,29
н690	1125640,87	83004,35
н691	1125685,88	82988,07
н692	1125683,99	82983,01
н693	1125686,09	82982,24
н694	1125687,97	82987,3
н695	1125732,87	82971,02
н696	1125730,99	82965,96
н697	1125733,08	82965,18
н698	1125734,96	82970,24
н699	1125779,87	82953,87
н700	1125777,99	82948,81
н701	1125780,08	82948,03
н702	1125781,96	82953,09
н703	1125826,76	82936,92
н704	1125824,88	82931,86
н705	1125826,97	82931,08
н706	1125828,85	82936,14
н707	1125873,86	82919,76
н708	1125871,98	82914,7
н709	1125874,07	82913,92
н710	1125875,95	82918,99
н711	1125920,75	82902,71

Инва. № подл.	Подп. и дата	Взай. инв. №

Изм.	Колуч	Лист	№ док	Подп.	Дата

00002-2022-24-ПМТ-ОЧП-ТЧ

Лист

69

Номера точек	Координаты	
	X	Y
н712	1125918,87	82897,65
н713	1125920,96	82896,87
н714	1125922,84	82901,93
н715	1125967,85	82885,66
н716	1125965,97	82880,6
н717	1125968,06	82879,82
н718	1125969,94	82884,88
н719	1126014,85	82868,61
н720	1126012,96	82863,54
н721	1126015,05	82862,77
н722	1126016,94	82867,83
н723	1126061,84	82851,45
н724	1126059,96	82846,39
н725	1126062,05	82845,61
н726	1126063,93	82850,67
н727	1126108,74	82834,4
н728	1126106,85	82829,34
н729	1126108,94	82828,56
н730	1126110,83	82833,62
н731	1126155,73	82817,35
н732	1126153,85	82812,29
н733	1126155,94	82811,51
н734	1126157,82	82816,57
н735	1126202,73	82800,29
н736	1126200,85	82795,23
н737	1126202,94	82794,46
н738	1126204,82	82799,52
н739	1126249,82	82783,24
н740	1126247,94	82778,18
н741	1126250,03	82777,4
н742	1126251,91	82782,47
н743	1126296,72	82766,19
н744	1126294,84	82761,13
н745	1126296,93	82760,35
н746	1126298,81	82765,41
н747	1126343,81	82749,04
н748	1126341,93	82743,97
н749	1126344,02	82743,2
н750	1126345,9	82748,26
н751	1126390,71	82731,98
н752	1126388,83	82726,92
н753	1126390,92	82726,15
н754	1126392,8	82731,21

Инва. № подл.	Подп. и дата	Взай. инв. №

Изм.	Колуч	Лист	№ док	Подп.	Дата

00002-2022-24-ПМТ-ОЧП-ТЧ

Лист

70

Номера точек	Координаты	
	X	Y
н755	1126437,7	82714,93
н756	1126435,82	82709,87
н757	1126437,91	82709,09
н758	1126439,79	82714,15
н759	1126481,21	82701,12
н760	1126478,07	82692,47
н761	1126486,71	82689,33
н762	1126489,86	82697,97
н763	1126531,8	82680,83
н764	1126529,92	82675,77
н765	1126532	82674,99
н766	1126533,89	82680,05
н767	1126578,79	82663,67
н768	1126576,91	82658,61
н769	1126579	82657,83
н770	1126580,88	82662,9
н771	1126625,89	82646,62
н772	1126624,01	82641,56
н773	1126626,1	82640,78
н774	1126627,98	82645,84
н775	1126672,89	82629,57
н776	1126671	82624,51
н777	1126673,09	82623,73
н778	1126674,98	82628,79
н779	1126719,88	82612,41
н780	1126718	82607,35
н781	1126720,09	82606,58
н782	1126721,97	82611,64
н783	1126766,78	82595,46
н784	1126764,89	82590,4
н785	1126766,98	82589,62
н786	1126768,87	82594,69
н787	1126813,87	82578,31
н788	1126811,99	82573,25
н789	1126814,08	82572,47
н790	1126815,96	82577,53
н791	1126860,77	82561,26
н792	1126858,88	82556,2
н793	1126860,98	82555,42
н794	1126862,86	82560,48
н795	1126907,86	82544,2
н796	1126905,98	82539,14
н797	1126908,07	82538,37

Инва. № подл.

Подп. и дата

Взай. инв. №

Изм.	Колуч	Лист	№ док	Подп.	Дата
------	-------	------	-------	-------	------

00002-2022-24-ПМТ-ОЧП-ТЧ

Лист

71

Номера точек	Координаты	
	X	Y
н798	1126909,95	82543,43
н799	1126954,86	82527,15
н800	1126952,98	82522,09
н801	1126955,07	82521,31
н802	1126956,95	82526,37
н803	1127001,85	82510
н804	1126999,97	82504,94
н805	1127002,06	82504,16
н806	1127003,94	82509,22
н807	1127048,75	82492,95
н808	1127046,87	82487,88
н809	1127048,96	82487,11
н810	1127050,84	82492,17
н811	1127095,74	82475,89
н812	1127093,86	82470,83
н813	1127095,95	82470,05
н814	1127097,83	82475,12
н815	1127142,74	82458,84
н816	1127140,86	82453,78
н817	1127142,95	82453
н818	1127144,83	82458,06
н819	1127189,84	82441,79
н820	1127187,96	82436,73
н821	1127190,04	82435,95
н822	1127191,93	82441,01
н823	1127236,73	82424,74
н824	1127234,85	82419,67
н825	1127236,94	82418,9
н826	1127238,82	82423,96
н827	1127283,83	82407,58
н828	1127281,95	82402,52
н829	1127284,04	82401,74
н830	1127285,92	82406,8
н831	1127330,72	82390,53
н832	1127328,84	82385,47
н833	1127330,93	82384,69
н834	1127332,81	82389,75
н835	1127377,72	82373,48
н836	1127375,84	82368,42
н837	1127377,93	82367,64
н838	1127379,81	82372,7
н839	1127421,23	82359,77
н840	1127418,08	82351,12

Инва. № подл.	Подп. и дата	Взай. инв. №

Изм.	Колуч	Лист	№ док	Подп.	Дата

00002-2022-24-ПМТ-ОЧП-ТЧ

Лист

72

Номера точек	Координаты	
	X	Y
н841	1127426,73	82347,97
н842	1127429,87	82356,62
н843	1127471,71	82339,37
н844	1127469,83	82334,31
н845	1127471,92	82333,53
н846	1127473,8	82338,6
н847	1127518,7	82322,22
н848	1127516,82	82317,16
н849	1127518,91	82316,38
н850	1127520,79	82321,44
н851	1127565,8	82305,17
н852	1127563,92	82300,1
н853	1127566,01	82299,33
н854	1127567,89	82304,39
н855	1127612,8	82288,11
н856	1127610,91	82283,05
н857	1127613,01	82282,28
н858	1127614,89	82287,34
н859	1127659,79	82271,06
н860	1127657,91	82266
н861	1127660	82265,22
н862	1127661,88	82270,28
н863	1127706,69	82254,01
н864	1127704,8	82248,95
н865	1127706,89	82248,17
н866	1127708,78	82253,23
н867	1127753,78	82236,85
н868	1127751,9	82231,79
н869	1127753,99	82231,02
н870	1127755,87	82236,08
н871	1127806,77	82217,57
н872	1127804,89	82212,51
н873	1127806,98	82211,73
н874	1127808,86	82216,79
н875	1127862,2	82202,89
н876	1127854,61	82197,69
н877	1127859,81	82190,1
н878	1127867,4	82195,29
н879	1127890,81	82219,25
н880	1127888,93	82218,05
н881	1127891,84	82213,5
н882	1127893,72	82214,7
н883	1127921,84	82242,87

Инва. № подл.	Подп. и дата	Взай. инв. №

Изм.	Колуч	Лист	№ док	Подп.	Дата

00002-2022-24-ПМТ-ОЧП-ТЧ

Лист

73

Номера точек	Координаты	
	X	Y
н884	1127918,25	82234,4
н885	1127926,72	82230,81
н886	1127930,31	82239,28
н887	1127969,22	82221,83
н888	1127967,34	82216,77
н889	1127969,43	82215,99
н890	1127971,31	82221,06
н891	1128016,93	82202,95
н892	1128015,05	82197,89
н893	1128017,14	82197,11
н894	1128019,02	82202,18
н895	1128061,9	82185,29
н896	1128060,01	82180,23
н897	1128062,1	82179,45
н898	1128063,99	82184,51
н899	1128108,99	82166,62
н900	1128107,11	82161,55
н901	1128109,2	82160,78
н902	1128111,08	82165,84
н903	1128155,18	82148,45
н904	1128153,29	82143,39
н905	1128155,38	82142,61
н906	1128157,27	82147,67
н907	1128201,66	82129,97
н908	1128199,78	82124,91
н909	1128201,87	82124,13
н910	1128203,75	82129,2
н911	1128248,86	82111,4
н912	1128246,98	82106,34
н913	1128249,07	82105,56
н914	1128250,95	82110,62
н915	1128294,64	82093,33
н916	1128292,76	82088,27
н917	1128294,85	82087,49
н918	1128296,73	82092,55
н919	1128340,72	82075,06
н920	1128338,84	82070
н921	1128340,93	82069,22
н922	1128342,81	82074,28
н923	1128386,4	82057,09
н924	1128384,52	82052,03
н925	1128386,61	82051,26
н926	1128388,49	82056,32

Инд. № подл.

Подп. и дата

Взай. инв. №

Изм.	Колуч	Лист	№ док	Подп.	Дата
------	-------	------	-------	-------	------

00002-2022-24-ПМТ-ОЧП-ТЧ

Лист

74

Номера точек	Координаты	
	X	Y
н927	1128432,48	82038,82
н928	1128430,6	82033,76
н929	1128432,69	82032,99
н930	1128434,57	82038,05
н931	1128478,46	82020,76
н932	1128476,58	82015,7
н933	1128478,67	82014,92
н934	1128480,55	82019,98
н935	1128524,34	82002,59
н936	1128522,46	81997,53
н937	1128524,55	81996,75
н938	1128526,43	82001,81
н939	1128570,22	81984,52
н940	1128568,34	81979,46
н941	1128570,43	81978,68
н942	1128572,31	81983,74
н943	1128616,3	81966,25
н944	1128614,42	81961,19
н945	1128616,51	81960,41
н946	1128618,39	81965,47
н947	1128662,28	81948,08
н948	1128660,4	81943,02
н949	1128662,49	81942,24
н950	1128664,37	81947,3
н951	1128708,16	81930,01
н952	1128706,28	81924,95
н953	1128708,37	81924,17
н954	1128710,25	81929,24
н955	1128754,24	81911,74
н956	1128752,36	81906,68
н957	1128754,45	81905,9
н958	1128756,33	81910,97
н959	1128800,22	81893,57
н960	1128798,34	81888,51
н961	1128800,43	81887,74
н962	1128802,31	81892,8
н963	1128843,58	81878,91
н964	1128840	81870,44
н965	1128848,47	81866,86
н966	1128852,05	81875,33
н967	1128892,03	81857,34
н968	1128890,15	81852,28
н969	1128892,24	81851,5

Инва. № подл.

Подп. и дата

Взай. инв. №

Изм.	Колуч	Лист	№ док	Подп.	Дата
------	-------	------	-------	-------	------

00002-2022-24-ПМТ-ОЧП-ТЧ

Лист

75



Номера точек	Координаты	
	X	Y
н970	1128894,12	81856,56
н971	1128938,01	81839,17
н972	1128936,13	81834,11
н973	1128938,22	81833,33
н974	1128940,1	81838,39
н975	1128983,99	81820,9
н976	1128982,11	81815,84
н977	1128984,2	81815,06
н978	1128986,08	81820,12
н979	1129029,97	81802,83
н980	1129028,09	81797,77
н981	1129030,18	81796,99
н982	1129032,06	81802,05
н983	1129075,95	81784,66
н984	1129074,07	81779,6
н985	1129076,16	81778,82
н986	1129078,04	81783,88
н987	1129121,93	81766,49
н988	1129120,05	81761,43
н989	1129122,14	81760,65
н990	1129124,03	81765,72
н991	1129167,91	81748,32
н992	1129166,03	81743,26
н993	1129168,12	81742,49
н994	1129170,01	81747,55
н995	1129213,9	81730,16
н996	1129212,01	81725,09
н997	1129214,1	81724,32
н998	1129215,99	81729,38
н999	1129259,77	81712,09
н1000	1129257,89	81707,03
н1001	1129259,98	81706,25
н1002	1129261,86	81711,31
н1003	1129305,96	81693,82
н1004	1129304,08	81688,76
н1005	1129306,17	81687,98
н1006	1129308,05	81693,04
н1007	1129375,58	81668,46
н1008	1129372,15	81659,92
н1009	1129380,68	81656,49
н1010	1129384,11	81665,03
н1011	1129440,72	81643,05
н1012	1129437,29	81634,51

Инва. № подл.	Подп. и дата	Взай. инв. №

Изм.	Колуч	Лист	№ док	Подп.	Дата

00002-2022-24-ПМТ-ОЧП-ТЧ

Лист

76

Номера точек	Координаты	
	X	Y
н1013	1129445,83	81631,08
н1014	1129449,26	81639,62
н1015	1129465,46	81629,96
н1016	1129464,08	81626,2
н1017	1129473,68	81623,03
н1018	1129474,95	81626,83
н1019	1129492,43	81635,91
н1020	1129490,36	81635,08
н1021	1129492,37	81630,07
н1022	1129494,44	81630,9
н1023	1129538,81	81654,94
н1024	1129536,74	81654,11
н1025	1129538,76	81649,1
н1026	1129540,83	81649,93
н1027	1129585,1	81673,92
н1028	1129583,03	81673,09
н1029	1129585,04	81668,08
н1030	1129587,11	81668,91
н1031	1129628,14	81691,38
н1032	1129626,07	81690,55
н1033	1129628,08	81685,54
н1034	1129630,15	81686,37
н179	1119897,47	85106,47

Площадь: S=360583 кв.м.

Инв. № подл.	Подп. и дата		Взай. инв. №				
Изм.	Копуч	Лист	№ док	Подп.	Дата	00002-2022-24-ПМТ-ОЧП-ТЧ	Лист
							77

### 3. Сведения о границах территории, в отношении которой утвержден проект межевания.

Перечень координат характерных поворотных точек границ территории, в отношении которой утвержден проект межевания, для размещения линейных объектов: «Строительство временной ВЛ-35 кВ и ВЛ-6 кВ к лицензионному участку КРР 03062 БЭ р. Тея (р. Вельмо)».

**Система координат: МСК167 зона 1**

Номера точек	Координаты	
	X	Y
н1	1118018,4	85789,03
н2	1117915,81	85628,31
н3	1117928,36	85620,29
н4	1117927,72	85619,34
н5	1117932,22	85616,35
н6	1117932,91	85617,39
н7	1117945,3	85609,47
н8	1118032,82	85746,55
н9	1120994,01	84670,91
н10	1125394,02	83072,64
н11	1127862,2	82176,08
н12	1127924,91	82217,69
н13	1129458,61	81611,83
н14	1129459,99	81611,33
н15	1129474,03	81606,66
н16	1129636,16	81672,9
н17	1129653,97	81684,6
н18	1129634,75	81713,86
н19	1129619,77	81704,01
н20	1129472,79	81643,95
н21	1129471,51	81644,39
н22	1129471,03	81644,56
н23	1127920,8	82256,97
н24	1127857,57	82215
н25	1125405,99	83105,54
н26	1121005,98	84703,81
н1	1118018,4	85789,03

Инва. № подл. Подп. и дата Взаи. инв. №

Изм. Колуч Лист № док Подп. Дата

00002-2022-24-ПМТ-ОЧП-ТЧ

Лист

78

**4. Вид разрешенного использования образуемых земельных участков, предназначенных для размещения линейных объектов и объектов капитального строительства, проектируемых в составе линейного объекта, а также существующих земельных участков, занятых линейными объектами и объектами капитального строительства, входящими в состав линейных объектов, в соответствии с проектом планировки территории.**

Разрешенное использование отводимых участков, под строительство, принято в соответствии с Классификатором видов разрешенного использования земельных участков, утвержденный приказом Федеральной службы государственной регистрации, кадастра и картографии (РОСРЕЕСТР) от 10 ноября 2020 г. N П/0412 – **6.7 Энергетика.**

Инв. № подл.	Подп. и дата	Взай. инв. №							Лист	
Изм.	Колуч	Лист	№ док	Подп.	Дата	00002-2022-24-ПМТ-ОЧП-ТЧ				79

**5. Целевое назначение лесов, вид (виды) разрешенного использования лесного участка, количественные и качественные характеристики лесного участка, сведения о нахождении лесного участка в границах особо защитных участков лесов.**

**5.1. Местоположение, границы и площадь проектируемого лесного участка**

Категория земель - земли лесного фонда

Таблица 1.1

Лесной участок, площадью 43,5720 га

Наименование лесничества	Наименование участкового лесничества (хозяйства)	Номера лесных кварталов	Номера лесотаксационных выделов (их частей)	Площадь, га
Субъект РФ - Красноярский край				
Административный район – Северо-Енисейский				
В границах земельного участка с кадастровым номером 24:34:0080101:298				
Северо-Енисейское лесничество	Тейское участковое лесничество	674	часть выдела 3	0,8377
		674	часть выдела 7	3,5322
		674	часть выдела 8	0,1685
		674	часть выдела 11	1,8644
		674	часть выдела 12	0,3741
		674	часть выдела 13	0,0682
		674	часть выдела 14	0,1090
		726	часть выдела 17	0,0009
		726	часть выдела 26	0,0006
		727	часть выдела 2	2,1802
		727	часть выдела 3	0,3549
		727	часть выдела 7	0,2442
		727	часть выдела 10	1,1739
		727	часть выдела 13	0,0191
		727	часть выдела 14	4,8627
		727	часть выдела 16	0,4684
		727	часть выдела 17	0,0241
		727	часть выдела 21	6,5175
		727	часть выдела 29	0,0018
		780	часть выдела 1	0,9699
		780	часть выдела 3	0,5538
Северо-Енисейское лесничество	Тейское участковое лесничество	780	часть выдела 4	0,8919
		780	часть выдела 5	0,5439
		780	часть выдела 6	1,3551
		780	часть выдела 7	1,9973
		780	часть выдела 8	1,0360
		780	часть выдела 9	0,3128
		780	часть выдела 10	1,1338
		780	часть выдела 11	0,2937
		780	часть выдела 12	1,7416
		780	часть выдела 14	1,9527
		780	часть выдела 15	0,0011
		780	часть выдела 17	0,3759
		780	часть выдела 18	0,0843
		780	часть выдела 19	0,0105
		780	часть выдела 20	0,0018
Итого:	-	-	-	36,0585
В границах земельного участка с кадастровым номером 24:34:0000000:2707				
Северо-Енисейское лесничество	Тейское участковое лесничество	830	часть выдела 1	0,4734
		830	часть выдела 4	0,2712
		830	часть выдела 5	1,8414

Ив. № подл.	Подп. и дата	Взай. инв. №

Изм.	Колуч	Лист	№ док	Подп.	Дата

00002-2022-24-ПМТ-ОЧП-ТЧ

Лист

80

Наименование лесничества	Наименование участкового лесничества (хозяйства)	Номера лесных кварталов	Номера лесотаксационных выделов (их частей)	Площадь, га
		830	часть выдела 10	0,1475
		830	часть выдела 12	2,3419
		830	часть выдела 29	2,2605
		830	часть выдела 30	0,1216
		830	часть выдела 31	0,0508
		830	часть выдела 32	0,0035
		830	часть выдела 33	0,0017
<b>Итого:</b>	-	-	-	<b>7,5135</b>
<b>Всего по участку:</b>	-	-	-	<b>43,5720</b>

Местоположение и границы лесного участка указаны на схеме расположения проектируемого лесного участка.

Таблица 1.2

Лесной участок, площадью 0,4297 га

Наименование лесничества	Наименование участкового лесничества (хозяйства)	Номера лесных кварталов	Номера лесотаксационных выделов (их частей)	Площадь, га
<b>Субъект РФ - Красноярский край</b>				
<b>Административный район – Северо-Енисейский</b>				
<b>В границах земельного участка с кадастровым номером 24:34:0080101:298</b>				
Северо-Енисейское лесничество	Тейское участковое лесничество	674	часть выдела 3	0,0173
		674	часть выдела 7	0,0394
		674	часть выдела 8	0,0004
		674	часть выдела 11	0,0219
		674	часть выдела 12	0,0030
		674	часть выдела 13	0,0065
		727	часть выдела 2	0,0234
		727	часть выдела 3	0,0020
		727	часть выдела 7	0,0012
		727	часть выдела 10	0,0084
		727	часть выдела 14	0,0482
		727	часть выдела 16	0,0036
		727	часть выдела 21	0,0591
		780	часть выдела 1	0,0072
		780	часть выдела 3	0,0119
		780	часть выдела 4	0,0060
		780	часть выдела 5	0,0036
		780	часть выдела 6	0,0096
		780	часть выдела 7	0,0207
		780	часть выдела 8	0,0072
		780	часть выдела 9	0,0024
Северо-Енисейское лесничество	Тейское участковое лесничество	780	часть выдела 10	0,0075
		780	часть выдела 11	0,0008
		780	часть выдела 12	0,0207
		780	часть выдела 14	0,0217
		780	часть выдела 17	0,0024
<b>Итого:</b>	-	-	-	<b>0,3561</b>
<b>В границах земельного участка с кадастровым номером 24:34:0000000:2707</b>				
Северо-Енисейское лесничество	Тейское участковое лесничество	830	часть выдела 4	0,0008
		830	часть выдела 5	0,0262
		830	часть выдела 10	0,0093
		830	часть выдела 12	0,0241
		830	часть выдела 29	0,0128
		830	часть выдела 30	0,0004
<b>Итого:</b>	-	-	-	<b>0,0736</b>
<b>Всего по участку:</b>	-	-	-	<b>0,4297</b>

Взаим. инв. №

Подп. и дата

Инв. № подл.

Изм.	Колуч	Лист	№ док	Подп.	Дата
------	-------	------	-------	-------	------

00002-2022-24-ПМТ-ОЧП-ТЧ

Лист

81

Местоположение и границы лесного участка указаны на схеме расположения проектируемого лесного участка.

## 5.2. Целевое назначение лесов

В соответствии с приказом Федерального агентства лесного хозяйства от 18.07.2008 № 207 «Об определении количества лесничеств и установления их границ» на территории Красноярского края, Тейское участковое лесничество входит в состав Северо-Енисейского лесничества.

На момент проектирования лесного участка на территории Северо-Енисейского лесничества распространяется действие лесохозяйственного регламента, утвержденного приказом министерства лесного хозяйства Красноярского края от 26 сентября 2018 г. № 1442-од.

### Распределение площади проектируемого лесного участка по видам целевого назначения лесов на защитные (по их категориям), эксплуатационные и резервные леса

Таблица 2.1

Лесной участок, площадью 43,5720 га

Целевое назначение лесов	Площадь, га
1	2
Защитные леса, всего	43,5705
В том числе:	-
1) леса, расположенные на особо охраняемых природных территориях;	-
2) леса, расположенные в водоохранных зонах;	5,4498
3) леса, выполняющие функции защиты природных и иных объектов:	-
Из них:	-
1) леса, расположенные в первом и втором поясах зон санитарной охраны источников питьевого и хозяйственно-бытового водоснабжения (леса, расположенные в границах соответствующих поясов зон санитарной охраны источников питьевого и хозяйственно-бытового водоснабжения, установленных в соответствии с требованиями законодательства в области обеспечения санитарно-эпидемиологического благополучия населения);	-
2) леса, расположенные в защитных полосах лесов (леса, расположенные в границах полос отвода железных дорог и придорожных полос автомобильных дорог, установленных в соответствии с законодательством Российской Федерации о железнодорожном транспорте, законодательством об автомобильных дорогах и о дорожной деятельности);	-
3) леса, расположенные в зеленых зонах (леса, расположенные на землях лесного фонда и землях иных категорий, выделяемые в целях обеспечения защиты населения от воздействия неблагоприятных явлений природного и техногенного происхождения, сохранения и восстановления окружающей среды);	-
4) леса, расположенные в лесопарковых зонах (леса, расположенные на землях лесного фонда и землях иных категорий, используемые в целях организации отдыха населения, сохранения санитарно-гигиенической, оздоровительной функций и эстетической ценности природных ландшафтов);	-
5) горно-санитарные леса (леса, расположенные в границах зон округов санитарной (горно-санитарной) охраны лечебно-оздоровительных местностей и курортов, установленных в соответствии с законодательством Российской Федерации о природных	-

Инва. № подл.	Подп. и дата	Взай. инв. №
Изм.	Колуч	Лист
№ док	Подп.	Дата

Целевое назначение лесов	Площадь, га
1	2
лечебных ресурсах, лечебно-оздоровительных местностях и курортах).	
4) ценные леса:	38,1207
Из них:	
1) государственные защитные лесные полосы (леса линейного типа, искусственно созданные в лесостепных, степных зонах, зонах полупустынь и пустынь, выполняющие климаторегулирующие, почвозащитные, противозерозионные и водорегулирующие функции);	-
2) противозерозионные леса (леса, предназначенные для охраны земель от эрозии);	-
3) пустынные, полупустынные леса (леса, расположенные в зоне полупустынь и пустынь, выполняющие защитные функции);	-
4) лесостепные леса (леса, расположенные в степной зоне, лесостепной зоне, выполняющие защитные функции);	-
5) лесотундровые леса (леса, расположенные в неблагоприятных природно-климатических условиях на границе с тундрой, выполняющие защитные и климаторегулирующие функции);	-
6) горные леса (леса, расположенные в зоне горного Северного Кавказа и горного Крыма, в Южно-Сибирской горной зоне, в иных горных местностях на границе с верхней безлесной частью горных вершин и хребтов (малолесные горные территории), имеющие защитное и противозерозионное значение);	-
7) леса, имеющие научное или историко-культурное значение (леса, расположенные на землях историко-культурного назначения и в зонах охраны объектов культурного наследия, леса, являющиеся объектами исследований генетических качеств деревьев, кустарников и лиан (генетические резерваты), образцами достижений лесохозяйственной науки и практики, а также уникальные по продуктивности леса);	-
8) леса, расположенные в орехово-промысловых зонах (леса, являющиеся сырьевой базой для заготовки кедровых орехов);	-
9) лесные плодовые насаждения (леса, в составе которых произрастают ценные плодово-ягодные и орехоплодные породы деревьев и кустарников);	-
10) ленточные боры (леса, исторически сформировавшиеся в жестких почвенно-климатических условиях среди безлесных степных, полупустынных и пустынных пространств, имеющие важное климаторегулирующее, почвозащитное и водоохранное значение);	-
11) запретные полосы лесов, расположенные вдоль водных объектов (леса, примыкающие непосредственно к руслу реки или берегу другого водного объекта, а при безлесной пойме - к пойме реки, выполняющие водорегулирующие функции);	-
12) нерестоохранные полосы лесов (леса, расположенные в границах рыбоохранных зон или рыбохозяйственных заповедных зон, установленных в соответствии с законодательством о рыболовстве и сохранении водных биологических ресурсов).	38,1207
5) городские леса.	-
Эксплуатационные леса	0,0015
Резервные леса	-
Итого:	43,5720

Инв. № инв. №

Подп. и дата

Инв. № подл.

Изм.	Колуч	Лист	№ док	Подп.	Дата

00002-2022-24-ПМТ-ОЧП-ТЧ

Лист

83







### 5.3.1. Распределение земель

#### Распределение площади проектируемого лесного участка по категориям земель лесного фонда

Таблица 3.1.1.1.

Лесной участок, площадью 43,5720 га

Показатели	Площадь, га
1. Общая площадь земель лесного фонда	43,5720
2. Лесные земли, всего	39,6441
2.1. Покрытые лесной растительностью, всего	39,6441
2.1.1. В том числе лесные культуры	-
2.2. Не покрытые лесной растительностью, всего	-
в том числе:	-
несомкнувшиеся лесные культуры	-
лесные питомники, плантации	-
редины естественные	-
фонд лесовосстановления, всего	-
в том числе:	-
гари	-
погибшие древостои	-
вырубки	-
прогалины, пустыри	-
3. Нелесные земли, всего	3,9279
в том числе:	-
пашни	-
сенокосы	-
пастбища, луга	-
воды	0,1230
дороги, просеки*	0,1410
усадьбы и пр.	-
болота	-
пески	-
прочие земли**	3,6639

\* Дороги, просеки представлены: просеки – 0,0059 га; дороги лесные - 0,1351 га.

\*\* Прочие земли представлены: отвалы – 0,8377 га; линия электропередач - 0,1216 га; геологич. профиль - 2,7046 га.

Инва. № подл. Подп. и дата Взаи. инв. №

Лист

00002-2022-24-ПМТ-ОЧП-ТЧ

86

Изм.	Колуч	Лист	№ док	Подп.	Дата
------	-------	------	-------	-------	------

Таблица 3.1.1.2.

Лесной участок, площадью 0,4297 га

Показатели	Площадь, га
1. Общая площадь земель лесного фонда	0,4297
2. Лесные земли, всего	0,3903
2.1. Покрытые лесной растительностью, всего	0,3903
2.1.1. В том числе лесные культуры	-
2.2. Не покрытые лесной растительностью, всего	-
в том числе:	-
несомкнувшиеся лесные культуры	-
лесные питомники, плантации	-
редины естественные	-
фонд лесовосстановления, всего	-
в том числе:	-
гари	-
погибшие древостои	-
вырубки	-
прогалины, пустыри	-
3. Нелесные земли, всего	0,0394
в том числе:	-
пашни	-
сенокосы	-
пастбища, луга	-
воды	-
дороги, просеки	-
усадыбы и пр.	-
болота	-
пески	-
прочие земли*	0,0394

\* Прочие земли представлены: отвалы – 0,0173 га; линия электропередач - 0,0004 га; геологич. профиль - 0,0217 га.

Инва. № подл.	Подп. и дата	Взаим. инв. №						
Изм.	Колуч	Лист	№ док	Подп.	Дата	00002-2022-24-ПМТ-ОЧП-ТЧ		Лист
								87

**Распределение площади проектируемого лесного участка  
по категориям земель лесного фонда (для договора аренды лесного участка)**

Таблица 3.1.2.1.

Лесной участок, площадью 43,5720 га

Общая пло- щадь, га	в том числе									
	лесные земли					нелесные земли				
	занятые лесными насаждени- ями - всего	в том числе по- крытые лесными культу- рами	не заня- тые лес- ными насаж- дениями	в том числе лесные питом- ники, планта- ции	итого	доро- ги	про- секи	боло- та	дру- гие	итого
1	2	3	4	5	6	7	8	9	10	11
Защитные леса										
43,5705	39,6432	-	-	-	39,6432	0,1351	0,0053	-	3,7869	3,9273
Эксплуатационные леса										
0,0015	0,0009	-	-	-	0,0009	-	0,0006	-	-	0,0006
Всего по лесному участку										
43,5720	39,6441	-	-	-	39,6441	0,1351	0,0059	-	3,7869	3,9279

Таблица 3.1.2.2.

Лесной участок, площадью 0,4297 га

Общая пло- щадь, га	в том числе									
	лесные земли					нелесные земли				
	занятые лесными насаждени- ями - всего	в том числе по- крытые лесными культу- рами	не заня- тые лес- ными насаж- дениями	в том числе лесные питом- ники, планта- ции	итого	доро- ги	про- секи	боло- та	дру- гие	итого
1	2	3	4	5	6	7	8	9	10	11
Защитные леса										
0,4297	0,3903	-	-	-	0,3903	-	-	-	0,0394	0,0394
Эксплуатационные леса										
-	-	-	-	-	-	-	-	-	-	-
Всего по лесному участку										
0,4297	0,3903	-	-	-	0,3903	-	-	-	0,0394	0,0394

Инв. № подл.

Подп. и дата

Взай. инв. №

Лист

00002-2022-24-ПМТ-ОЧП-ТЧ

88

Изм.	Колуч	Лист	№ док	Подп.	Дата
------	-------	------	-------	-------	------

## 5.3.2. Характеристика насаждений проектируемого лесного участка

Таблица 3.2.1.

Лесной участок, площадью 43,5720 га

Целевое назначение лесов	Участковое лесничество, урочище (при наличии), лес- ной квартал	Хозяйство, преоблада- ющая порода	Площадь (га)/ запас древе- сины при наличии (куб. м)	в том числе по группам возраста древо- стоя (га/тыс. куб. м)			
				молод- няки	средневоз- растные	при- спева- ющие	спелые и перестой- ные
1	2	3	4	5	6	7	8
<b>Тейское участковое лесничество</b>							
Защитные леса	674	Хвойн., Лиственница	3,9063/ 0,1247	-	3,5322/ 0,1060	-	0,3741/ 0,0187
		Хвойн., Ель	0,1685/ 0,0135	-	-	-	0,1685/ 0,0135
		М/лист., Береза	1,8644/ 0,1119	-	1,8644/ 0,1119	-	-
		ГЕОЛОГИЧ. ПРОФИЛЬ	0,0682/ 0,0000	-	-	-	-
		ОТВАЛЫ	0,8377/ 0,0000	-	-	-	-
		РЕКА	0,1090/ 0,0000	-	-	-	-
	727	Хвойн., Лиственница	6,9031/ 0,4821	-	6,8840/ 0,4794	-	0,0191/ 0,0027
		Хвойн., Ель	0,2442/ 0,0122	-	0,2442/ 0,0122	-	-
		Хвойн., Ед. д. Лиственница	0,0000/ 0,1016	-	0,0000/ 0,0652	-	0,0000/ 0,0364
		М/лист., Береза	8,6977/ 0,5437	-	8,6977/ 0,5437	-	-
		ПРОСЕКИ	0,0018/ 0,0000	-	-	-	-
	780	Хвойн., Кедр	0,0011/ 0,0002	-	-	-	0,0011/ 0,0002
		Хвойн., Сосна	3,3270/ 0,4339	-	2,2910/ 0,3407	-	1,0360/ 0,0932
		Хвойн., Лиственница	6,2201/ 0,6093	0,8919/ 0,0178	5,3282/ 0,5915	-	-
		Хвойн., Ель	0,3128/ 0,0375	-	-	-	0,3128/ 0,0375
		Хвойн., 2-ярус Сосна	0,0000/ 0,0725	-	0,0000/ 0,0725	-	-
Защитные леса	780	Хвойн., Ед. д. Лиственница	0,0000/ 0,1610	-	-	-	0,0000/ 0,1610
		М/лист., Береза	2,9226/ 0,2435	-	2,9226/ 0,2435	-	-

Изн. № подл.

Подп. и дата

Взаим. инв. №

Лист

00002-2022-24-ПМТ-ОЧП-ТЧ

89

Изн.	Коп.	Лист	№ док.	Подп.	Дата

Целевое назначение лесов	Участковое лесничество, урочище (при наличии), лес- ной квартал	Хозяйство, преоблада- ющая порода	Площадь (га)/ запас древе- сины при наличии (куб. м)	в том числе по группам возраста древо- стоя (га/тыс. куб. м)			
				молод- няки	средневоз- растные	при- спева- ющие	спелые и перестой- ные
1	2	3	4	5	6	7	8
		ГЕОЛОГИЧ. ПРОФИЛЬ	0,3759/ 0,0000	-	-	-	-
		ДОРОГА ЛЕСНАЯ	0,0843/ 0,0000	-	-	-	-
		ПРОСЕКИ	0,0018/ 0,0000	-	-	-	-
		РЕКА	0,0105/ 0,0000	-	-	-	-
	830	Хвойн., Сосна	2,4894/ 0,3705	-	2,4894/ 0,3705	-	-
		Хвойн., Ель	0,2712/ 0,0543	-	-	-	0,2712/ 0,0543
		Хвойн., Ед. д. Сосна	0,0000/ 0,0184	-	-	-	0,0000/ 0,0184
		Хвойн., Ед. д. Лиственница	0,0000/ 0,0142	-	-	-	0,0000/ 0,0142
		М/лист., Береза	2,3148/ 0,2036	-	2,3148/ 0,2036	-	-
		ГЕОЛОГИЧ. ПРОФИЛЬ	2,2605/ 0,0000	-	-	-	-
		ДОРОГА ЛЕСНАЯ	0,0508/ 0,0000	-	-	-	-
		ЛИНИЯ ЭЛЕКТРО- ПЕРЕДАЧ	0,1216/ 0,0000	-	-	-	-
		ПРОСЕКИ	0,0017/ 0,0000	-	-	-	-
		РЕКА	0,0035/ 0,0000	-	-	-	-
	Итого по защитным:	Хвойн., Кедр	0,0011/ 0,0002	-	-	-	0,0011/ 0,0002
		Хвойн., Сосна	5,8164/ 0,8044	-	4,7804/ 0,7112	-	1,0360/ 0,0932
		Хвойн., Лиственница	17,0295/ 1,2161	0,8919/ 0,0178	15,7444/ 1,1769	-	0,3932/ 0,0214
		Хвойн., Ель	0,9967/ 0,1175	-	0,2442/ 0,0122	-	0,7525/ 0,1053
		Хвойн., 2-ярус Сосна	0,0000/ 0,0725	-	0,0000/ 0,0725	-	-

Изн. № подл.

Подп. и дата

Взаим. инв. №

Лист

00002-2022-24-ПМТ-ОЧП-ТЧ

90

Изм.	Колуч	Лист	№ док	Подп.	Дата
------	-------	------	-------	-------	------

Целевое назначение лесов	Участковое лесничество, урочище (при наличии), лес- ной квартал	Хозяйство, преоблада- ющая порода	Площадь (га)/ запас древе- сины при наличии (куб. м)	в том числе по группам возраста древо- стоя (га/тыс. куб. м)			
				молод- няки	средневоз- растные	при- спева- ющие	спелые и перестой- ные
1	2	3	4	5	6	7	8
		Хвойн., Ед. д. Сосна	0,0000/ 0,0184	-	-	-	0,0000/ 0,0184
		Хвойн., Ед. д. Лиственница	0,0000/ 0,2768	-	0,0000/ 0,0652	-	0,0000/ 0,2116
		М/лист., Береза	15,7995/ 1,1027	-	15,7995/ 1,1027	-	-
Итого по защитным:	3,9273 га/ 0,0000 т.куб.м.	ГЕОЛОГИЧ. ПРОФИЛЬ	2,7046/ 0,0000	-	-	-	-
		ДОРОГА ЛЕСНАЯ	0,1351/ 0,0000	-	-	-	-
		ЛИНИЯ ЭЛЕКТРО- ПЕРЕДАЧ	0,1216/ 0,0000	-	-	-	-
		ОТВАЛЫ	0,8377/ 0,0000	-	-	-	-
		ПРОСЕКИ	0,0053/ 0,0000	-	-	-	-
		РЕКА	0,1230/ 0,0000	-	-	-	-
Эксплуата- ционные леса	726	М/лист., Береза	0,0009/ 0,0001	-	0,0009/ 0,0001	-	-
		ПРОСЕКИ	0,0006/ 0,0000	-	-	-	-
Итого по эксплуата- ционным:	0,0009 га/ 0,0001 т.куб.м	М/лист., Береза	0,0009/ 0,0001	-	0,0009/ 0,0001	-	-
	0,0006 га/ 0,0000 т.куб.м	ПРОСЕКИ	0,0006/ 0,0000	-	-	-	-
Всего по лесниче- ству:	39,6441 га/ 3,6087 т.куб.м.	Хвойн., Кедр	0,0011/ 0,0002	-	-	-	0,0011/ 0,0002
		Хвойн., Сосна	5,8164/ 0,8044	-	4,7804/ 0,7112	-	1,0360/ 0,0932
		Хвойн., Лиственница	17,0295/ 1,2161	0,8919/ 0,0178	15,7444/ 1,1769	-	0,3932/ 0,0214
		Хвойн., Ель	0,9967/ 0,1175	-	0,2442/ 0,0122	-	0,7525/ 0,1053
		Хвойн., 2-ярус Сосна	0,0000/ 0,0725	-	0,0000/ 0,0725	-	-

Инва. № подл.	Подп. и дата	Взаи. инв. №
Изм.	Колуч	Лист
№ док	Подп.	Дата



Целевое назначение лесов	Участковое лесничество, урочище (при наличии), лес- ной квартал	Хозяйство, преоблада- ющая порода	Площадь (га)/ запас древе- сины при наличии (куб. м)	в том числе по группам возраста древо- стоя (га/тыс. куб. м)			
				молод- няки	средневоз- растные	при- спева- ющие	спелые и перестой- ные
1	2	3	4	5	6	7	8
		Хвойн., Ед. д. Сосна	0,0000/ 0,0184	-	-	-	0,0000/ 0,0184
		Хвойн., Ед. д. Лиственница	0,0000/ 0,2768	-	0,0000/ 0,0652	-	0,0000/ 0,2116
		М/лист., Береза	15,8004/ 1,1028	-	15,8004/ 1,1028	-	-
	3,9279 га/ 0,0000 т.куб.м.	ГЕОЛОГИЧ. ПРОФИЛЬ	2,7046/ 0,0000	-	-	-	-
		ДОРОГА ЛЕСНАЯ	0,1351/ 0,0000	-	-	-	-
		ЛИНИЯ ЭЛЕКТРО- ПЕРЕДАЧ	0,1216/ 0,0000	-	-	-	-
		ОТВАЛЫ	0,8377/ 0,0000	-	-	-	-
		ПРОСЕКИ	0,0059/ 0,0000	-	-	-	-
		РЕКА	0,1230/ 0,0000	-	-	-	-

Таблица 3.2.2.

Лесной участок, площадью 0,4297 га

Целевое назначе- ние лесов	Участковое лесни- чество, урочище (при наличии), лесной квартал	Хозяйство, преоблада- ющая порода	Площадь (га)/ запас древе- сины при наличии (куб. м)	в том числе по группам возраста древостоя (га/тыс. куб. м)			
				молод- няки	средне- возраст- ные	при- спева- ющие	спелые и перестой- ные
1	2	3	4	5	6	7	8
<b>Тейское участковое лесничество</b>							
Защитные леса	674	Хвойн., Лиственница	0,0424/ 0,0014	-	0,0394/ 0,0012	-	0,0030/ 0,0002
		Хвойн., Ель	0,0004/ 0,0000	-	-	-	0,0004/ 0,0000
		М/лист., Береза	0,0219/ 0,0013	-	0,0219/ 0,0013	-	-
		ГЕОЛОГИЧ. ПРОФИЛЬ	0,0065/ 0,0000	-	-	-	-
		ОТВАЛЫ	0,0173/ 0,0000	-	-	-	-
	727	Хвойн., Лиственница	0,0622/ 0,0044	-	0,0622/ 0,0044	-	-

Инва. № подл.	Подп. и дата	Взай. инв. №
Изм.	Колуч	Лист
№ док	Подп.	Дата

Целевое назначе- ние лесов	Участковое лесни- чество, урочище (при наличии), лесной квартал	Хозяйство, преоблада- ющая порода	Площадь (га)/ запас древе- сины при наличии (куб. м)	в том числе по группам возраста древостоя (га/тыс. куб. м)			
				молод- няки	средне- возраст- ные	при- спева- ющие	спелые и перестой- ные
1	2	3	4	5	6	7	8
		Хвойн., Ель	0,0012/ 0,0001	-	0,0012/ 0,0001	-	-
		Хвойн., Ед. д. Лиственница	0,0000/ 0,0010	-	0,0000/ 0,0006	-	0,0000/ 0,0004
		М/лист., Береза	0,0825/ 0,0051	-	0,0825/ 0,0051	-	-
	780	Хвойн., Сосна	0,0287/ 0,0038	-	0,0215/ 0,0032	-	0,0072/ 0,0006
		Хвойн., Лиственница	0,0593/ 0,0061	0,0060/ 0,0001	0,0533/ 0,0060	-	-
		Хвойн., Ель	0,0024/ 0,0003	-	-	-	0,0024/ 0,0003
		Хвойн., 2-ярус Сосна	0,0000/ 0,0005	-	0,0000/ 0,0005	-	-
		Хвойн., Ед. д. Лиственница	0,0000/ 0,0016	-	-	-	0,0000/ 0,0016
		М/лист., Береза	0,0289/ 0,0023	-	0,0289/ 0,0023	-	-
		ГЕОЛОГИЧ. ПРОФИЛЬ	0,0024/ 0,0000	-	-	-	-
	830	Хвойн., Сосна	0,0334/ 0,0048	-	0,0334/ 0,0048	-	-
		Хвойн., Ель	0,0010/ 0,0002	-	-	-	0,0010/ 0,0002
		Хвойн., Ед. д. Сосна	0,0000/ 0,0003	-	-	-	0,0000/ 0,0003
		М/лист., Береза	0,0260/ 0,0023	-	0,0260/ 0,0023	-	-
		ГЕОЛОГИЧ. ПРОФИЛЬ	0,0128/ 0,0000	-	-	-	-
		ЛИНИЯ ЭЛЕКТРО- ПЕРЕДАЧ	0,0004/ 0,0000	-	-	-	-
Итого по защит- ным:	0,3903 га/ 0,0355 т.куб.м.	Хвойн., Сосна	0,0621/ 0,0086	-	0,0549/ 0,0080	-	0,0072/ 0,0006
		Хвойн., Лиственница	0,1639/ 0,0119	0,0060/ 0,0001	0,1549/ 0,0116	-	0,0030/ 0,0002
		Хвойн., Ель	0,0050/ 0,0006	-	0,0012/ 0,0001	-	0,0038/ 0,0005
		Хвойн., 2-ярус Сосна	0,0000/ 0,0005	-	0,0000/ 0,0005	-	-

Инв. № инв. №

Подп. и дата

Инв. № подл.

Лист

00002-2022-24-ПМТ-ОЧП-ТЧ

93

Изм.	Колуч	Лист	№ док	Подп.	Дата
------	-------	------	-------	-------	------

Целевое назначе- ние лесов	Участковое лесни- чество, урочище (при наличии), лесной квартал	Хозяйство, преоблада- ющая порода	Площадь (га)/ запас древе- сины при наличии (куб. м)	в том числе по группам возраста древостоя (га/тыс. куб. м)			
				молод- няки	средне- возраст- ные	при- спева- ющие	спелые и перестой- ные
1	2	3	4	5	6	7	8
		Хвойн., Ед. д. Сосна	0,0000/ 0,0003	-	-	-	0,0000/ 0,0003
		Хвойн., Ед. д. Лиственница	0,0000/ 0,0026	-	0,0000/ 0,0006	-	0,0000/ 0,0020
		М/лист., Береза	0,1593/ 0,0110	-	0,1593/ 0,0110	-	-
	0,0394 га/ 0,0000 т.куб.м.	ГЕОЛОГИЧ. ПРОФИЛЬ	0,0217/ 0,0000	-	-	-	-
		ЛИНИЯ ЭЛЕКТРО- ПЕРЕДАЧ	0,0004/ 0,0000	-	-	-	-
		ОТВАЛЫ	0,0173/ 0,0000	-	-	-	-
	Всего по лесниче- ству:	Хвойн., Сосна	0,0621/ 0,0086	-	0,0549/ 0,0080	-	0,0072/ 0,0006
		Хвойн., Лиственница	0,1639/ 0,0119	0,0060/ 0,0001	0,1549/ 0,0116	-	0,0030/ 0,0002
		Хвойн., Ель	0,0050/ 0,0006	-	0,0012/ 0,0001	-	0,0038/ 0,0005
		Хвойн., 2-ярус Сосна	0,0000/ 0,0005	-	0,0000/ 0,0005	-	-
		Хвойн., Ед. д. Сосна	0,0000/ 0,0003	-	-	-	0,0000/ 0,0003
		Хвойн., Ед. д. Лиственница	0,0000/ 0,0026	-	0,0000/ 0,0006	-	0,0000/ 0,0020
		М/лист., Береза	0,1593/ 0,0110	-	0,1593/ 0,0110	-	-
		ГЕОЛОГИЧ. ПРОФИЛЬ	0,0217/ 0,0000	-	-	-	-
	0,0394 га/ 0,0000 т.куб.м.	ЛИНИЯ ЭЛЕКТРО- ПЕРЕДАЧ	0,0004/ 0,0000	-	-	-	-
		ОТВАЛЫ	0,0173/ 0,0000	-	-	-	-

Инв. № подл.

Подп. и дата

Взай. инв. №

Лист

00002-2022-24-ПМТ-ОЧП-ТЧ

94

Изм.	Колуч	Лист	№ док	Подп.	Дата
------	-------	------	-------	-------	------

## 5.3.3. Таксационное описание лесного участка

Таблица 3.3.1.

Лесной участок, площадью 43,5720 га

Категория за- щитно- сти	№ квартала	№ выдела	Площадь участка, га	Состав насаждений	Класс возраста	Возраст, лет	Бонитет	Полнота	Запас на 1га	Общий запас древе- сины, м3
<b>Тейское участковое лесничество</b>										
водоохр.	674	3	0,8377	ОТВАЛЫ	-	-	-	-	-	-
нерест.	674	7	2,8056	6Л2Е2Б	5	90	5А	0,3	30	84,2
водоохр.	674	7	0,7266	6Л2Е2Б	5	90	5А	0,3	30	21,8
нерест.	674	8	0,1685	5Е3Л2Б	7	140	5	0,4	80	13,5
нерест.	674	11	1,8644	6Б2ОС2Л	4	40	5	0,7	60	111,9
нерест.	674	12	0,3741	6Л2Е2Б	8	150	5	0,3	50	18,7
нерест.	674	13	0,0682	ГЕОЛОГИЧ. ПРОФИЛЬ	-	-	-	-	-	-
водоохр.	674	14	0,1090	РЕКА	-	-	-	-	-	-
экспл.	726	17	0,0009	8Б2Е	4	40	5	0,8	60	0,1
экспл.	726	17	Ед. д.	5Л5Е	-	140	-	-	15	-
экспл.	726	26	0,0006	ПРОСЕКИ	-	-	-	-	-	-
нерест.	727	2	2,1802	10Б	4	40	4	0,8	70	152,6
нерест.	727	2	Ед. д.	10Л	-	180	-	-	15	32,7
нерест.	727	3	0,3549	3Л3Е4Б	5	90	5А	0,5	40	14,2
нерест.	727	7	0,2442	3Е2Л5Б	3	45	5	0,6	50	12,2
нерест.	727	7	Ед. д.	10Л	-	160	-	-	15	3,7
нерест.	727	10	1,1739	7Л3Е	6	110	5	0,3	60	70,4
нерест.	727	13	0,0191	5Л3Е2К	8	150	4	0,5	140	2,7
нерест.	727	14	4,8627	4Л1Е5Б	3	45	4	0,7	70	340,4
нерест.	727	16	0,4684	7Л3Е	6	110	4	0,4	110	51,5
нерест.	727	17	0,0241	9Л1Е	4	80	4	0,5	120	2,9
нерест.	727	21	6,5175	8Б1Л1Е	4	40	5	0,8	60	391,1
нерест.	727	21	Ед. д.	10Л	-	110	-	-	10	65,2
нерест.	727	29	0,0018	ПРОСЕКИ	-	-	-	-	-	-
нерест.	780	1	0,9699	8Б2С	4	40	4	0,8	90	87,3
нерест.	780	3	0,5538	3Л2С5Б	4	80	4	0,8	170	94,1
нерест.	780	4	0,8919	5Л2Е3Б	2	30	5	0,4	20	17,8
нерест.	780	5	0,5439	4Л2К2Е2Б	4	80	4	0,5	100	54,4
нерест.	780	5	Ед. д.	10Л	-	160	-	-	30	16,3
нерест.	780	6	1,3551	8Л2Б	5	90	3	0,6	170	230,4
нерест.	780	7	1,7690	4С3Л3Б	4	70	4	0,7	150	265,4
нерест.	780	7	Ед. д.	10Л	-	160	-	-	30	53,1
водоохр.	780	7	0,2283	4С3Л3Б	4	70	4	0,7	150	34,2
водоохр.	780	7	Ед. д.	10Л	-	160	-	-	30	6,8

Взай. инв. №

Подп. и дата

Инв. № подл.

Лист

00002-2022-24-ПМТ-ОЧП-ТЧ

95

Изм.	Колуч	Лист	№ док	Подп.	Дата
------	-------	------	-------	-------	------

Категория за- щитно- сти	№ квартала	№ выдела	Площадь участка, га	Состав насаждений	Класс возраста	Возраст, лет	Бонитет	Полнота	Запас на 1 га	Общий запас древе- сины, м3
водоохр.	780	8	1,0360	5С3Л2Б	8	160	4	0,3	90	93,2
водоохр.	780	8	2-ярус	6С4Б	-	50	-	0,6	70	72,5
водоохр.	780	9	0,3128	8Е2Б	8	160	5	0,5	120	37,5
нерест.	780	10	0,6775	8Л2Е	4	70	5	0,6	80	54,2
водоохр.	780	10	0,4563	8Л2Е	4	70	5	0,6	80	36,5
нерест.	780	11	0,2937	6С4Б	3	60	4	0,8	140	41,1
нерест.	780	11	Ед. д.	7Л3Е	-	160	-	-	30	8,8
нерест.	780	12	1,7416	5Л5Б+Е	3	50	4	0,6	70	121,9
нерест.	780	12	Ед. д.	10Л	-	160	-	-	10	17,4
нерест.	780	14	1,9527	9Б1С	5	45	5	0,9	80	156,2
нерест.	780	14	Ед. д.	10Л	-	150	-	-	30	58,6
нерест.	780	15	0,0011	5К3Л2Е	7	250	4	0,3	140	0,2
нерест.	780	15	2-ярус	10Б	-	60	-	0,4	30	-
нерест.	780	17	0,3759	ГЕОЛОГИЧ. ПРОФИЛЬ	-	-	-	-	-	-
нерест.	780	18	0,0310	ДОРОГА ЛЕСНАЯ	-	-	-	-	-	-
водоохр.	780	18	0,0533	ДОРОГА ЛЕСНАЯ	-	-	-	-	-	-
водоохр.	780	19	0,0105	РЕКА	-	-	-	-	-	-
нерест.	780	20	0,0018	ПРОСЕКИ	-	-	-	-	-	-
нерест.	830	1	0,4734	10Б	5	45	5	0,9	80	37,9
нерест.	830	1	Ед. д.	10Л	-	150	-	-	30	14,2
нерест.	830	4	0,1128	6Е2Л2Б	7	140	4	0,7	200	22,6
водоохр.	830	4	0,1584	6Е2Л2Б	7	140	4	0,7	200	31,7
нерест.	830	5	1,8414	6Б2ОС2С	5	45	4	0,8	90	165,7
нерест.	830	5	Ед. д.	10С	-	160	-	-	10	18,4
водоохр.	830	10	0,1475	3С2К1ЕЗБ1ОС	4	70	4	0,7	130	19,2
нерест.	830	12	1,3267	6С2Б2ОС	4	70	3	0,7	150	199,0
водоохр.	830	12	1,0152	6С2Б2ОС	4	70	3	0,7	150	152,3
нерест.	830	29	2,0485	ГЕОЛОГИЧ. ПРОФИЛЬ	-	-	-	-	-	-
водоохр.	830	29	0,212	ГЕОЛОГИЧ. ПРОФИЛЬ	-	-	-	-	-	-
водоохр.	830	30	0,1216	ЛИНИЯ ЭЛЕКТРОПЕРЕДАЧ	-	-	-	-	-	-
нерест.	830	31	0,0297	ДОРОГА ЛЕСНАЯ	-	-	-	-	-	-
водоохр.	830	31	0,0211	ДОРОГА ЛЕСНАЯ	-	-	-	-	-	-
водоохр.	830	32	0,0035	РЕКА	-	-	-	-	-	-
нерест.	830	33	0,0017	ПРОСЕКИ	-	-	-	-	-	-
<b>Итого:</b>			<b>43,5720</b>	-	-	-	-	-	-	<b>3608,7</b>

Взай. инв. №

Подп. и дата

Инв. № подл.

Лист

00002-2022-24-ПМТ-ОЧП-ТЧ

96

Изм.	Колуч	Лист	№ док	Подп.	Дата
------	-------	------	-------	-------	------

Таблица 3.3.2.

Лесной участок, площадью 0,4297 га

Категория за- щитно- сти	№ кварта- ла	№ выдела	Площадь участка, га	Состав насаждений	Класс возраста	Возраст, лет	Бонитет	Полнота	Запас на 1 га	Общий запас древе- сины, м3
<b>Тейское участковое лесничество</b>										
водо- охр.	67 4	3	0,017 3	ОТВАЛЫ	-	-	-	-	-	-
нерест.	67 4	7	0,027 3	6Л2Е2Б	5	90	5А	0,3	30	0,8
водо- охр.	67 4	7	0,012 1	6Л2Е2Б	5	90	5А	0,3	30	0,4
нерест.	67 4	8	0,000 4	5Е3Л2Б	7	14 0	5	0,4	80	-
нерест.	67 4	11	0,021 9	6Б2ОС2Л	4	40	5	0,7	60	1,3
нерест.	67 4	12	0,003 0	6Л2Е2Б	8	15 0	5	0,3	50	0,2
нерест.	67 4	13	0,006 5	ГЕОЛОГИЧ. ПРОФИЛЬ	-	-	-	-	-	-
нерест.	72 7	2	0,023 4	10Б	4	40	4	0,8	70	1,6
нерест.	72 7	2	Ед. д.	10Л	-	18 0	-	-	15	0,4
нерест.	72 7	3	0,002 0	3Л3Е4Б	5	90	5А	0,5	40	0,1
нерест.	72 7	7	0,001 2	3Е2Л5Б	3	45	5	0,6	50	0,1
нерест.	72 7	7	Ед. д.	10Л	-	16 0	-	-	15	-
нерест.	72 7	10	0,008 4	7Л3Е	6	11 0	5	0,3	60	0,5
нерест.	72 7	14	0,048 2	4Л1Е5Б	3	45	4	0,7	70	3,4
нерест.	72 7	16	0,003 6	7Л3Е	6	11 0	4	0,4	11 0	0,4
нерест.	72 7	21	0,059 1	8Б1Л1Е	4	40	5	0,8	60	3,5
нерест.	72 7	21	Ед. д.	10Л	-	11 0	-	-	10	0,6
нерест.	78 0	1	0,007 2	8Б2С	4	40	4	0,8	90	0,6
нерест.	78 0	3	0,011 9	3Л2С5Б	4	80	4	0,8	17 0	2,0
нерест.	78 0	4	0,006 0	5Л2Е3Б	2	30	5	0,4	20	0,1
нерест.	78 0	5	0,003 6	4Л2К2Е2Б	4	80	4	0,5	10 0	0,4

Ив. № подл.	Подп. и дата	Взай. инв. №
Изм.	Колуч	Лист
№ док	Подп.	Дата

00002-2022-24-ПМТ-ОЧП-ТЧ

Лист

97

Категория за- щитно- сти	№ кварта- ла	№ выдела	Площадь участка, га	Состав насаждений	Класс возраста	Возраст, лет	Бонитет	Полнота	Запас на 1 га	Общий запас древе- сины, м3
нерест.	78 0	5	Ед. д.	10Л	-	16 0	-	-	30	0,1
нерест.	78 0	6	0,009 6	8Л2Б	5	90	3	0,6	17 0	1,6
нерест.	78 0	7	0,011 6	4С3Л3Б	4	70	4	0,7	15 0	1,7
нерест.	78 0	7	Ед. д.	10Л	-	16 0	-	-	30	0,3
водо- охр.	78 0	7	0,009 1	4С3Л3Б	4	70	4	0,7	15 0	1,4
водо- охр.	78 0	7	Ед. д.	10Л	-	16 0	-	-	30	0,3
водо- охр.	78 0	8	0,007 2	5С3Л2Б	8	16 0	4	0,3	90	0,6
водо- охр.	78 0	8	2-ярус	6С4Б	-	50	-	0,6	70	0,5
водо- охр.	78 0	9	0,002 4	8Е2Б	8	16 0	5	0,5	12 0	0,3
нерест.	78 0	10	0,003 9	8Л2Е	4	70	5	0,6	80	0,3
водо- охр.	78 0	10	0,003 6	8Л2Е	4	70	5	0,6	80	0,3
нерест.	78 0	11	0,000 8	6С4Б	3	60	4	0,8	14 0	0,1
нерест.	78 0	11	Ед. д.	7Л3Е	-	16 0	-	-	30	-
нерест.	78 0	12	0,020 7	5Л5Б+Е	3	50	4	0,6	70	1,4
нерест.	78 0	12	Ед. д.	10Л	-	16 0	-	-	10	0,2
нерест.	78 0	14	0,021 7	9Б1С	5	45	5	0,9	80	1,7
нерест.	78 0	14	Ед. д.	10Л	-	15 0	-	-	30	0,7
нерест.	78 0	17	0,002 4	ГЕОЛОГИЧ. ПРОФИЛЬ	-	-	-	-	-	-
нерест.	83 0	4	0,000 4	6Е2Л2Б	7	14 0	4	0,7	20 0	0,1
водо- охр.	83 0	4	0,000 6	6Е2Л2Б	7	14 0	4	0,7	20 0	0,1
нерест.	83 0	5	0,026 0	6Б2ОС2С	5	45	4	0,8	90	2,3
нерест.	83 0	5	Ед. д.	10С	-	16 0	-	-	10	0,3
водо- охр.	83 0	10	0,009 3	3С2К1ЕЗБ1ОС	4	70	4	0,7	13 0	1,2

Инва. № подл.	Подп. и дата	Взаи. инв. №

Изм.	Колуч	Лист	№ док	Подп.	Дата

00002-2022-24-ПМТ-ОЧП-ТЧ

Лист

98

Категория за- щитно- сти	№ кварта- ла	№ выдела	Площадь участка, га	Состав насаждений	Класс возраста	Возраст, лет	Бонитет	Полнота	Запас на 1 га	Общий запас древе- сины, м3
нерест.	83 0	12	0,009 6	6С2Б2ОС	4	70	3	0,7	15 0	1,4
водо- охр.	83 0	12	0,014 5	6С2Б2ОС	4	70	3	0,7	15 0	2,2
нерест.	83 0	29	0,009 8	ГЕОЛОГИЧ. ПРОФИЛЬ	-	-	-	-	-	-
водо- охр.	83 0	29	0,003	ГЕОЛОГИЧ. ПРОФИЛЬ	-	-	-	-	-	-
водо- охр.	83 0	30	0,000 4	ЛИНИЯ ЭЛЕКТРОПЕРЕ- ДАЧ	-	-	-	-	-	-
<b>Итого:</b>			<b>0,429 7</b>	-	-	-	-	-	-	<b>35, 5</b>

#### 5.3.4. Средние таксационные показатели насаждений проектируемого лесного участка

Таблица 3.4.1.  
Лесной участок, площадью 43,5720 га

Целевое назначе- ние лесов	Хозяйство, преоб- ладающая порода	Состав насажде- ний	Возраст	Бонитет	Полнота	Средний запас древесины (куб. м/га)			
						молодняки	средневоз- растные	приспеваю- щие	спелые и пе- рестойные
1	2	3	4	5	6	7	8	9	10
Защит- ные леса	Хвойн., Кедр	5К3Л2Е	250	4	0,3	-	-	-	140
	Хвойн., Сосна	5С2Л2Б1ОС	80	4	0,7	-	149	-	90
Защит- ные леса	Хвойн., Лист- вен- ница	6Л1Е3Б	73	4	0,6	20	75	-	54
	Хвойн., Ель	6Е2Л2Б	137	5	0,6	-	50	-	140
	М/лист., Береза	8Б1С1Л	42	5	0,8	-	70	-	-
Экс- плуа-та- цион- ные леса	М/лист., Береза	6Л2Е2Б	90	5	0,3	-	30	-	-

Таблица 3.4.2.

Ивн. № подл.	Подп. и дата	Взай. инв. №									Лист
Изм.	Колуч	Лист	№ док	Подп.	Дата	00002-2022-24-ПМТ-ОЧП-ТЧ					99



Лесной участок, площадью 0,4297 га

Целевое назначение лесов	Хозяйство, преобладающая порода	Состав насаждений	Возраст	Бонитет	Полнота	Средний запас древесины (куб. м/га)			
						молодняки	средневозрастные	приспевающие	спелые и перестой-
1	2	3	4	5	6	7	8	9	10
Защитные леса	Хвойн., Сосна	5С1ЛЗБ1ОС	76	4	0,7	-	146	-	83
	Хвойн., Лиственница	6Л1ЕЗБ	71	4	0,6	20	75	-	50
	Хвойн., Ель	6Е1ЛЗБ	134	5	0,6	-	50	-	147
	М/лист., Береза	8Б1ОС1С	42	5	0,8	-	69	-	-

### 5.3.5. Объекты лесного семеноводства

Объекты лесного семеноводства на лесном участке отсутствуют, таблица 3.5 не заполняется.

Таблица 3.5.1.

Лесной участок, площадью 43,5720 г

№ п/п	Лесничество	Участковое лесничество/урочище (при наличии)	Лесной квартал	Лесотаксационный выдел	Наименование объекта лесного семеноводства	Единица измерения	Объем
1	2	3	4	5	6	7	8
1	-	-	-	-	-	-	-

Таблица 3.5.2.

Лесной участок, площадью 0,4297 га

№ п/п	Лесничество	Участковое лесничество/урочище (при наличии)	Лесной квартал	Лесотаксационный выдел	Наименование объекта лесного семеноводства	Единица измерения	Объем
1	2	3	4	5	6	7	8
1	-	-	-	-	-	-	-

## 5.4. Виды разрешенного использования лесов на проектируемом лесном участке

№ п/п	Лесниче- ство	Участковое лесни- чество/урочище (при наличии)	Лесной квар- тал	Лесотакса- ционный выдел	Наименование объекта лесного семеноводства	Единица измерения	Объем
1	2	3	4	5	6	7	8
1	-	-	-	-	-	-	-

Взаим. инв. №

Подп. и дата

Исх. № подл.

5.4. Виды разрешенного использования лесов  
на проектируемом лесном участке

Изм.

Колуч

Лист

№ док

Подп.

Дата

00002-2022-24-ПМТ-ОЧП-ТЧ

Лист

100

Лесохозяйственным регламентом Северо-Енисейского лесничества на проектируемом лесном участке установлены следующие виды разрешенного использования лесов:

- Заготовка древесины;
- Заготовка и сбор недревесных лесных ресурсов;
- Заготовка пищевых лесных ресурсов и сбор лекарственных растений;
- Осуществление видов деятельности в сфере охотничьего хозяйства;
- Ведение сельского хозяйства;
- Осуществление научно-исследовательской деятельности, образовательной деятельности;
- Осуществление рекреационной деятельности;
- Выращивание лесных плодовых, ягодных, декоративных растений, лекарственных растений;
- Создание лесных питомников и их эксплуатация;
- Осуществление геологического изучения недр, разведка и добыча полезных ископаемых;
- Строительство и эксплуатация водохранилищ и иных искусственных водных объектов, создание и расширение морских и речных портов, строительство, реконструкция и эксплуатация гидротехнических сооружений;
- Строительство, реконструкция, эксплуатация линейных объектов;
- Осуществление религиозной деятельности.

### **5.5. Проектирование вида использования лесов лесного участка**

В соответствии с лесохозяйственным регламентом Северо-Енисейского лесничества на лесном участке проектируется следующий вид разрешенного использования лесов:

- Строительство, реконструкция, эксплуатация линейных объектов.

#### **5.5.1. Виды и объемы использования лесов на проектируемом участке.**

##### **5.5.1.1. Объемы использования лесов для заготовки древесины на лесном участке**

Информация по подразделу не приводится.

**Таблица 5.1.2. Виды и объемы использования лесов на проектируемом лесном участке, не связанные с заготовкой древесины**

Инов. № подл.	Подп. и дата	Взай. инв. №						
Изм.	Колуч	Лист	№ док	Подп.	Дата			Лист
						00002-2022-24-ПМТ-ОЧП-ТЧ		101

Таблица 5.1.2.1.

Лесной участок, площадью 43,5720 га

Целевое назначение лесов	Хозяйство (хвойное, твердолиственное, мягколиственные)	Площадь (га)	Единица измерения	Объемы использования лесов (изъятия лесных ресурсов)
1	2	3	4	5
Строительство, реконструкция, эксплуатация линейных объектов («Строительство временной ВЛ-35 кВ и ВЛ-6 кВ к лицензионному участку КРР 03062 БЭ р. Тея (р. Вельмо)»)				
Защитные	хвойное	23,8437	га	-
	мягколиственные	15,7995		-
Эксплуатационные	мягколиственные	0,0009		-
<b>Итого:</b>	-	<b>39,6441</b>	-	-

Таблица 5.1.2.2.

Лесной участок, площадью 0,4297 га

Целевое назначение лесов	Хозяйство (хвойное, твердолиственное, мягколиственные)	Площадь (га)	Единица измерения	Объемы использования лесов (изъятия лесных ресурсов)
1	2	3	4	5
Строительство, реконструкция, эксплуатация линейных объектов («Строительство временной ВЛ-35 кВ и ВЛ-6 кВ к лицензионному участку КРР 03062 БЭ р. Тея (р. Вельмо)»)				
Защитные	хвойное	0,2310	га	-
	мягколиственные	0,1593		-
<b>Итого:</b>	-	<b>0,3903</b>	-	-

### 5.5.2. Характеристика и параметры планируемых объектов, не связанных с созданием лесной инфраструктуры на проектируемом лесном участке

Таблица 5.2.1.

Лесной участок, площадью 43,5720 га

Наименование объекта	Лесничество, Участковое лесничество (хозяйство)	№ квартала	№ выдела (часть)	Площадь, га	Краткая характеристика и параметры объекта
1	2	3	4	5	6
дорога автомобильная	Северо-Енисейское лесничество, Тейское участковое лесничество	674	3	0,6107	Строительство временной ВЛ-35 кВ и ВЛ-6 кВ к лицензионному участку КРР 03062 БЭ р. Тея (р. Вельмо)
			7	2,5282	
			8	0,1421	
			11	1,3437	
			12	0,2667	
			13	0,0567	

Изн. № подл.	Подп. и дата	Взаи. инв. №						
Изм.	Колуч	Лист	№ док	Подп.	Дата	00002-2022-24-ПМТ-ОЧП-ТЧ		
						Лист		
						102		

Наименование объекта	Лесничество, Участковое лесничество (хозяйство)	№ квартала	№ выдела (часть)	Площадь, га	Краткая характеристика и параметры объекта
1	2	3	4	5	6
			14	0,0771	
			17	0,0009	
			26	0,0006	
		727	2	1,5398	
			3	0,2793	
			7	0,1745	
			10	0,8410	
			13	0,0190	
			14	3,4941	
			16	0,3340	
			17	0,0240	
			21	4,6979	
			29	0,0013	
		780	1	0,6983	
			3	0,4039	
			4	0,6422	
			5	0,3897	
			6	0,9751	
			7	1,4429	
			8	0,7401	
			9	0,2216	
			10	0,8157	
			11	0,2676	
			12	1,2115	
			14	1,3149	
			15	0,0011	
			17	0,3635	
			18	0,0704	
			19	0,0076	
			20	0,0014	
		830	1	0,4142	
			4	0,2163	
			5	1,1678	
			10	0,1112	
			12	1,6494	
			29	1,7781	
			30	0,0865	
			31	0,0366	
			32	0,0026	
			33	0,0012	
<b>Итого:</b>	-	-	-	<b>31,4630</b>	-

Таблица 5.2.2.  
Лесной участок, площадью 0,4297 га

Ив. № подл.	Подп. и дата	Взай. инв. №
Изм.	Колуч	Лист
№ док	Подп.	Дата

00002-2022-24-ПМТ-ОЧП-ТЧ

Лист

103

Наименование объекта	Лесничество, Участковое лесничество (хозяйство)	№ квартала	№ выдела (часть)	Площадь, га	Краткая характеристика и параметры объекта
1	2	3	4	5	6
линия электропередачи воздушная, кабельная всех классов напряжения	Северо-Енисейское лесничество, Тейское участковое лесничество	674	3	0,0133	Строительство временной ВЛ-35 кВ и ВЛ-6 кВ к лицензионному участку КРР 03062 БЭ р. Тея (р. Вельмо)
			7	0,0394	
			8	0,0004	
			11	0,0219	
			12	0,0030	
			13	0,0065	
		727	2	0,0234	
			3	0,0020	
			7	0,0012	
			10	0,0084	
			14	0,0482	
			16	0,0036	
			21	0,0591	
		780	1	0,0072	
			3	0,0119	
			4	0,0060	
			5	0,0036	
			6	0,0096	
			7	0,0207	
			8	0,0072	
			9	0,0024	
			10	0,0075	
			11	0,0008	
			12	0,0207	
			14	0,0217	
			17	0,0024	
		830	4	0,0008	
			5	0,0262	
			10	0,0093	
			12	0,0241	
			29	0,0128	
			30	0,0004	
трансформаторная подстанция всех классов напряжения	Северо-Енисейское лесничество, Тейское участковое лесничество	674	3	0,0040	
<b>Итого:</b>	-	-	-	<b>0,4297</b>	-

### 5.6. Сведения об обременениях на проектируемом лесном участке

						00002-2022-24-ПМТ-ОЧП-ТЧ	Лист
							104
Изм.	Колуч	Лист	№ док	Подп.	Дата		

По данным государственного лесного реестра проектируемый лесной участок имеет обременения третьих лиц.

Таблица 6.1.

Лесной участок, площадью 43,5720 га

№ п/п	Описание местоположения лесного участка (лесничество, участковое лесничество, урочище (при наличии), лесной квартал, лесотаксационные выделы (части))	Наименование и реквизиты документа, вызывающие обременение, лесопользователь, (арендатор)	Вид (виды) использования лесного участка	Срок использования лесного участка
1	2	3	4	5
1	Северо-Енисейское лесничество, Тейское участковое лесничество, квартал 674 (часть выд.: 7), квартал 780 (часть выд.: 8, 9, 10, 18, 19)	Договор аренды № 243 от 25.05.2021 ООО АС "Прииск Дrajный"	Осуществление геологического изучения недр, разведка и добыча полезных ископаемых	по 01.06.2038

Таблица 6.2.

Лесной участок, площадью 0,4297 га

№ п/п	Описание местоположения лесного участка (лесничество, участковое лесничество, урочище (при наличии), лесной квартал, лесотаксационные выделы (части))	Наименование и реквизиты документа, вызывающие обременение, лесопользователь, (арендатор)	Вид (виды) использования лесного участка	Срок использования лесного участка
1	2	3	4	5
1	Северо-Енисейское лесничество, Тейское участковое лесничество, квартал 780 (часть выд.: 8, 9)	Договор аренды № 243 от 25.05.2021 ООО АС "Прииск Дrajный"	Осуществление геологического изучения недр, разведка и добыча полезных ископаемых	по 01.06.2038

### 5.7. Сведения об ограничениях использования лесов

Инв. № подл.	Подп. и дата	Взай. инв. №							Лист	
Изм.	Колуч	Лист	№ док	Подп.	Дата	00002-2022-24-ПМТ-ОЧП-ТЧ				105

С учетом целевого назначения и правового режима лесов, установленного лесным законодательством Российской Федерации, лесохозяйственным регламентом Северо-Енисейского лесничества предусмотрены следующие ограничения в использовании лесов:

№ п/п	Целевое назначение лесов	Ограничения использования лесов
1	2	3
Защитные леса		
1	Леса, расположенные в водоохраных зонах	<p>Запрещается:</p> <p>проведение сплошных рубок лесных насаждений, за исключением случаев, предусмотренных частью 5.1 статьи 21 настоящего Кодекса;</p> <ul style="list-style-type: none"> <li>- использование токсичных химических препаратов для охраны и защиты лесов, в том числе в научных целях;</li> <li>- ведение сельского хозяйства, за исключением сенокосения и пчеловодства;</li> <li>- создание и эксплуатация лесных плантаций;</li> <li>- размещение объектов капитального строительства, за исключением линейных объектов, гидротехнических сооружений и объектов, связанных с выполнением работ по геологическому изучению и разработкой месторождений углеводородного сырья;</li> <li>- создание лесоперерабатывающей инфраструктуры;</li> <li>- размещение кладбищ, скотомогильников, объектов размещения отходов производства и потребления, химических, взрывчатых, токсичных, отравляющих и ядовитых веществ, пунктов захоронения радиоактивных отходов;</li> <li>- движение и стоянка транспортных средств (кроме специальных транспортных средств), за исключением их движения по дорогам и стоянки на дорогах в специально оборудованных местах, имеющих твердое покрытие;</li> <li>- осуществление авиационных мер по борьбе с вредными организмами;</li> <li>- использование сточных вод в целях регулирования плодородия почв;</li> <li>- строительство и реконструкция автозаправочных станций, складов горюче-смазочных материалов (за исключением случаев, если автозаправочные станции, склады горюче-смазочных материалов размещены на территориях портов, инфраструктуры внутренних водных путей, в том числе баз (сооружений) для стоянки маломерных судов, объектов органов федеральной службы безопасности), станций технического обслуживания, используемых для технического осмотра и ремонта транспортных средств, осуществление мойки транспортных средств;</li> <li>- хранение пестицидов и агрохимикатов (за исключением хранения агрохимикатов в специализированных хранилищах на территориях морских портов за пределами границ прибрежных защитных полос), применение пестицидов и агрохимикатов;</li> <li>- сброс сточных, в том числе дренажных, вод;</li> <li>- разведка и добыча общераспространенных полезных ископаемых (за исключением случаев, если разведка и добыча общераспространенных полезных ископаемых осуществляются</li> </ul>

Инва. № подл.	Подп. и дата	Взаим. инв. №

Изм.	Колуч	Лист	№ док	Подп.	Дата

00002-2022-24-ПМТ-ОЧП-ТЧ

Лист

106

№ п/п	Целевое назначение лесов	Ограничения использования лесов
1	2	3
		<p>пользователями недр, осуществляющими разведку и добычу иных видов полезных ископаемых, в границах предоставленных им в соответствии с законодательством Российской Федерации о недрах горных отводов и (или) геологических отводов на основании утвержденного технического проекта в соответствии со статьей 19.1 Закона Российской Федерации от 21 февраля 1992 года N 2395-І "О недрах").</p> <p>В границах водоохранных зон допускаются:</p> <p>Строительство, реконструкция и эксплуатация специализированных хранилищ агрохимикатов допускаются при условии оборудования таких хранилищ сооружениями и системами, предотвращающими загрязнение водных объектов.</p> <p>В границах прибрежных защитных полос дополнительно запрещается:</p> <ul style="list-style-type: none"> <li>- распашка земель;</li> <li>- размещение отвалов размываемых грунтов;</li> <li>- выпас сельскохозяйственных животных</li> </ul> <p>и организация для них летних лагерей, ванн.</p> <p>Не допускается проведение реконструкции малоценных лесных насаждений путем сплошной вырубki.</p> <p>Мероприятия по локализации и ликвидации очагов вредных организмов проводятся без применения авиации.</p> <p>Лесовосстановление осуществляется методами, исключаящими сплошную распашку земель.</p>
2	Ценные леса	<p>В ценных лесах допускается строительство, реконструкция и эксплуатация объектов капитального строительства, связанных с выполнением работ по геологическому изучению и разработкой месторождений углеводородного сырья, в отношении которых лицензии на пользование недрами получены до 31 декабря 2010 года, на срок, не превышающий срока действия таких лицензий.</p> <p>В ценных лесах запрещается проведение сплошных рубок лесных насаждений, за исключением случаев, предусмотренных частью 5.1 статьи 21 ЛК РФ.</p>
2.1	Нерестоохран-ные полосы лесов	<p>Запрещается:</p> <ul style="list-style-type: none"> <li>- создание лесоперерабатывающей инфраструктуры;</li> <li>- размещение объектов капитального строительства, за исключением линейных объектов и гидротехнических сооружений.</li> </ul> <p>Не допускается создание лесных плантаций</p>
	Эксплуатационные леса	Не допускается использование лесов, не предусмотренных статьей 25 ЛК РФ.

### 5.8. Сведения о наличии зданий, сооружений, объектов, лесной инфраструктуры и объектов, не связанных с созданием

Изм.	Колуч	Лист	№ док	Подп.	Дата	00002-2022-24-ПМТ-ОЧП-ТЧ	Лист

Изм.	Колуч	Лист	№ док	Подп.	Дата

Изм.	Колуч	Лист	№ док	Подп.	Дата

Изм.	Колуч	Лист	№ док	Подп.	Дата

Изм.	Колуч	Лист	№ док	Подп.	Дата

Изм.	Колуч	Лист	№ док	Подп.	Дата

Изм.	Колуч	Лист	№ док	Подп.	Дата

Изм.	Колуч	Лист	№ док	Подп.	Дата

Изм.	Колуч	Лист	№ док	Подп.	Дата

Изм.	Колуч	Лист	№ док	Подп.	Дата

Изм.	Колуч	Лист	№ док	Подп.	Дата

Изм.	Колуч	Лист	№ док	Подп.	Дата

Изм.	Колуч	Лист	№ док	Подп.	Дата

Изм.	Колуч	Лист	№ док	Подп.	Дата

Изм.	Колуч	Лист	№ док	Подп.	Дата

Изм.	Колуч	Лист	№ док	Подп.	Дата

Изм.	Колуч	Лист	№ док	Подп.	Дата

Изм.	Колуч	Лист	№ док	Подп.	Дата

Изм.	Колуч	Лист	№ док	Подп.	Дата

Изм.	Колуч	Лист	№ док	Подп.	Дата

Изм.	Колуч	Лист	№ док	Подп.	Дата

Изм.	Колуч	Лист	№ док	Подп.	Дата

Изм.	Колуч	Лист	№ док	Подп.	Дата

Изм.	Колуч	Лист	№ док	Подп.	Дата

Изм.	Колуч	Лист	№ док	Подп.	Дата

Изм.	Колуч	Лист	№ док	Подп.	Дата

Изм.	Колуч	Лист	№ док	Подп.	Дата

Изм.	Колуч	Лист	№ док	Подп.	Дата

Изм.	Колуч	Лист	№ док	Подп.	Дата

Изм.	Колуч	Лист	№ док	Подп.	Дата

Изм.	Колуч	Лист	№ док	Подп.	Дата

Изм.	Колуч	Лист	№ док	Подп.	Дата

Изм.	Колуч	Лист	№ док	Подп.	Дата

Изм.	Колуч	Лист	№ док	Подп.	Дата

Изм.	Колуч	Лист	№ док	Подп.	Дата

Изм.	Колуч	Лист	№ док	Подп.	Дата

Изм.	Колуч	Лист	№ док	Подп.	Дата

Изм.	Колуч	Лист	№ док	Подп.	Дата

Изм.	Колуч	Лист	№ док	Подп.	Дата

Изм.	Колуч	Лист	№ док	Подп.	Дата

Изм.	Колуч	Лист	№ док	Подп.	Дата

Изм.	Колуч	Лист	№ док	Подп.	Дата

Изм.	Колуч	Лист	№ док	Подп.	Дата

Изм.	Колуч	Лист	№ док	Подп.	Дата

Изм.	Колуч	Лист	№ док	Подп.	Дата

Изм.	Колуч	Лист	№ док	Подп.	Дата

Изм.	Колуч	Лист	№ док	Подп.	Дата

Изм.	Колуч	Лист	№ док	Подп.	Дата

Изм.	Колуч	Лист	№ док	Подп.	Дата

Изм.	Колуч	Лист	№ док	Подп.	Дата

Изм.	Колуч	Лист	№ док	Подп.	Дата

Изм.	Колуч	Лист	№ док	Подп.	Дата

Изм.	Колуч	Лист	№ док	Подп.	Дата

Изм.	Колуч	Лист	№ док	Подп.	Дата

Изм.	Колуч	Лист	№ док	Подп.	Дата

Изм.	Колуч	Лист	№ док	Подп.	Дата

Изм.	Колуч	Лист	№ док	Подп.	Дата

Изм.	Колуч	Лист	№ док	Подп.	Дата

Изм.	Колуч	Лист	№ док	Подп.	Дата

Изм.	Колуч	Лист	№ док	Подп.	Дата

Изм.	Колуч	Лист	№ док	Подп.	Дата
</					



### лесной инфраструктуры на проектируемом лесном участке

Здания, сооружения, объекты, лесной инфраструктуры и объекты, не связанные с созданием лесной инфраструктуры, представлены в Таблице 8.

Таблица 8.1.

Лесной участок, площадью 43,5720 га

№ п/п	Лесничество	Участковое лесничество/ урочище (при наличии)	Номер квартала	Номер выдела (часть)	Наименование объекта	Площадь объекта (га)
1	2	3	4	5	6	7
1	Северо-Енисейское лесничество	Тейское участковое лесничество (Лесоустройство 2003 г.)	674	3	СООРУЖЕНИЯ ОТВАЛА <sup>(3)</sup>	0,8377
2			674	13	ГЕОЛОГИЧ. ПРОФИЛЬ	0,0682
3			726	26	КВАРТАЛЬНАЯ ПРОСЕКА <sup>(2)</sup>	0,0006
4			727	29	КВАРТАЛЬНАЯ ПРОСЕКА <sup>(2)</sup>	0,0018
5			780	17	ГЕОЛОГИЧ. ПРОФИЛЬ	0,3759
6			780	18	ЛЕСНАЯ ДОРОГА <sup>(1)</sup>	0,0843
7			780	20	КВАРТАЛЬНАЯ ПРОСЕКА <sup>(2)</sup>	0,0018
8			830	29	ГЕОЛОГИЧ. ПРОФИЛЬ	2,2605
9			830	30	ЛИНИЯ ЭЛЕКТРОПЕРЕДАЧИ ВОЗДУШНАЯ, КАБЕЛЬНАЯ ВСЕХ КЛАССОВ НАПРЯЖЕНИЯ <sup>(4)</sup>	0,1216
10			830	31	ЛЕСНАЯ ДОРОГА <sup>(1)</sup>	0,0508
11			830	33	КВАРТАЛЬНАЯ ПРОСЕКА <sup>(2)</sup>	0,0017
Итого:			-	-	-	3,8443

<sup>(1)</sup> Лесная дорога представлена дорогой лесной;

<sup>(2)</sup> Квартальная просека представлена просеками;

<sup>(3)</sup> Сооружения отвала представлены отвалами;

<sup>(4)</sup> Линия электропередачи воздушная, кабельная всех классов напряжения представлена линиями электропередач.

Таблица 8.2.

Лесной участок, площадью 0,4297 га

№ п/п	Лесничество	Участковое лесничество/ урочище (при наличии)	Номер квартала	Номер выдела (часть)	Наименование объекта	Площадь объекта (га)
1	2	3	4	5	6	7
1	Северо-Енисейское лесничество	Тейское участковое лесничество (Лесоустройство 2003 г.)	674	3	СООРУЖЕНИЯ ОТВАЛА <sup>(1)</sup>	0,0173
2			674	13	ГЕОЛОГИЧ. ПРОФИЛЬ	0,0065
3			780	17	ГЕОЛОГИЧ. ПРОФИЛЬ	0,0024
4			830	29	ГЕОЛОГИЧ. ПРОФИЛЬ	0,0128
5			830	30	ЛИНИЯ ЭЛЕКТРОПЕРЕДАЧИ ВОЗДУШНАЯ, КАБЕЛЬНАЯ ВСЕХ КЛАССОВ НАПРЯЖЕНИЯ <sup>(2)</sup>	0,0004
Итого:			-	-	-	0,0394

<sup>(1)</sup> Сооружения отвала представлены отвалами;

<sup>(2)</sup> Линия электропередачи воздушная, кабельная всех классов напряжения представлена линиями электропередач.

### 5.9. Сведения о наличии на проектируемом лесном участке особо защитных участ-

Изн. № подл.	Подп. и дата	Взай. инв. №

Изм.	Колуч	Лист	№ док	Подп.	Дата	00002-2022-24-ПМТ-ОЧП-ТЧ	Лист
							108

**ков лесов, особо охраняемых природных территорий, зон с особыми условиями использования территорий**

На проектируемом лесном участке особо охраняемые природные территории (ООПТ), зоны с особыми условиями использования территорий, особо защитные участки лесов (ОЗУ) отсутствуют.

Таблица 9.1

Лесной участок, площадью 43,5720 га

№ п/п	Наименование участкового лесничества/урочища (при наличии)	Номер квартала	Номер выдела	Виды ОЗУ, наименование ООПТ, виды зон с особыми условиями использования территорий	Общая площадь, га
1	2	3	4	5	6
-	-	-	-	-	-

Таблица 9.2.

Лесной участок, площадью 0,4297 га

№ п/п	Наименование участкового лесничества/урочища (при наличии)	Номер квартала	Номер выдела	Виды ОЗУ, наименование ООПТ, виды зон с особыми условиями использования территорий	Общая площадь, га
1	2	3	4	5	6
-	-	-	-	-	-

**9.1 Сведения о наличии объектов культурного наследия на проектируемом лесном участке**

Проектирование и проведение земляных, строительных, мелиоративных, хозяйственных работ, работ по использованию лесов и иных работ осуществляются в соответствии с Федеральным законом от 25.06.2002 № 73-ФЗ «Об объектах культурного наследия (памятниках истории и культуры) народов Российской Федерации».

**10. Расчетная лесосека**

**5.10.1. Расчетная лесосека для осуществления сплошных рубок спелых и перестойных лесных насаждений**

Информация по подразделу не приводится.

**5.10.2. Расчетная лесосека для осуществления выборочных рубок спелых и пере-**

Инва. № подл.	Подп. и дата	Взаим. инв. №							Лист	
Изм.	Копуч	Лист	№ док	Подп.	Дата	00002-2022-24-ПМТ-ОЧП-ТЧ				109

**стойных лесных насаждений по лесным участкам, передаваемым в аренду для заготовки древесины**

Информация по подразделу не приводится.

**5.10.3. Расчетная лесосека при осуществлении выборочных рубок в средневозрастных, приспевающих, спелых и перестойных лесных насаждениях при уходе за лесами на лесных участках, передаваемых в аренду для заготовки древесины**

Информация по подразделу не приводится.

Инв. № подл.	Подп. и дата	Взай. инв. №							00002-2022-24-ПМТ-ОЧП-ТЧ	Лист	
											110
			Изм.	Колуч	Лист	№ док	Подп.	Дата			



Инва. № подл.

Подп. и дата

Взай. инв. №

Изм.

Колуч

Лист

№ док

Подп.

Дата

водохр.	760	8	1,0360	покрыт.	-	хвойн.	2837,64	4	1	1	11350,56	11759,18
водохр.	760	9	0,3128	покрыт.	-	хвойн.	2837,64	4	1	1	11350,56	3550,46
нерест.	760	10	0,6775	покрыт.	-	хвойн.	2837,64	4	1	1	11350,56	7690,00
водохр.	760	10	0,4563	покрыт.	-	хвойн.	2837,64	4	1	1	11350,56	5179,26
нерест.	760	11	0,2937	покрыт.	-	хвойн.	2837,64	4	1	1	11350,56	3333,66
нерест.	760	12	1,7416	покрыт.	-	хвойн.	2837,64	4	1	1	11350,56	19788,14
нерест.	760	14	1,9527	покрыт.	-	мяколиств.	2749,90	4	1	1	10999,60	21478,92
нерест.	760	15	0,0011	покрыт.	-	хвойн.	2837,64	4	1	1	11350,56	12,49
нерест.	760	17	0,3759	нелесн.	-	-	2837,64	4	1	1	11350,56	4266,68
нерест.	760	18	0,0310	нелесн.	-	-	2749,90	4	0,5	1	5499,80	170,49
водохр.	760	18	0,0533	нелесн.	-	-	2749,90	4	0,5	1	5499,80	293,14
нерест.	760	19	0,0105	нелесн.	-	-	2837,64	4	1	1	11350,56	119,18
нерест.	760	20	0,0018	нелесн.	-	-	2749,90	4	0,5	1	5499,80	9,90
нерест.	830	1	0,4734	покрыт.	-	мяколиств.	2749,90	4	1	1	10999,60	5207,21
нерест.	830	4	0,1128	покрыт.	-	мяколиств.	2749,90	4	1	1	10999,60	1240,75
водохр.	830	4	0,1584	покрыт.	-	мяколиств.	2749,90	4	1	1	10999,60	1742,34
нерест.	830	5	1,5414	покрыт.	-	мяколиств.	2749,90	4	1	1	10999,60	20254,66
водохр.	830	10	0,1475	покрыт.	-	хвойн.	2837,64	4	1	1	11350,56	1674,21
нерест.	830	12	1,3267	покрыт.	-	хвойн.	2837,64	4	1	1	11350,56	15058,79
водохр.	830	12	1,0152	покрыт.	-	хвойн.	2837,64	4	1	1	11350,56	11523,09
нерест.	830	29	2,0485	нелесн.	-	-	2837,64	4	1	1	11350,56	23251,62
водохр.	830	29	0,2120	нелесн.	-	-	2837,64	4	1	1	11350,56	2406,32
водохр.	830	30	0,1216	нелесн.	-	-	2837,64	4	1	1	11350,56	1380,23
нерест.	830	31	0,0297	нелесн.	-	-	2749,90	4	0,5	1	5499,80	163,34
водохр.	830	31	0,0211	нелесн.	-	-	2749,90	4	0,5	1	5499,80	116,05
водохр.	830	32	0,0035	нелесн.	-	-	2837,64	4	1	1	11350,56	39,73
нерест.	830	33	0,0017	нелесн.	-	-	2749,90	4	0,5	1	5499,80	9,35
Итого в год:	-	-	43,5720	-	-	-	-	-	-	-	-	488094,55

Таблица 11.2.1.2  
Лесной участок, площадью 0,4297 га

Категория защитности	№ квартала	№ выдела (часть)	Площадь, га	Категория земель	Особо заповедные участки	Группа древесных пород	Ставка платы, руб./га в год	Коэффициенты, учитывающие				Размер арендной платы, руб. на арендуемом участке
								экологическую составляющую	состояние лесного фонда	социально-экономические условия	Размер арендной платы, руб./1 га в год	
1	2	3	4	5	6	7	8	9	10	11	12	13
водохр. нерест. водохр. нерест. нерест. водохр. нерест. водохр. водохр. водохр. нерест. водохр. нерест. водохр. водохр. нерест. водохр. водохр. нерест. водохр. водохр. нерест. водохр. водохр. нерест. водохр. водохр. нерест. водохр. водохр. водохр.	674	3	0,0173	лесен.	-	-	2837,64	4	1	1	11350,56	196,36
	674	7	0,0273	покрыт.	-	хвойн.	2837,64	4	1	1	11350,56	309,87
	674	7	0,0121	покрыт.	-	хвойн.	2837,64	4	1	1	11350,56	137,34
	674	8	0,0004	покрыт.	-	хвойн.	2837,64	4	1	1	11350,56	4,54
	674	11	0,0219	покрыт.	-	млекоп.ств.	2749,90	4	1	1	10999,60	240,89
	674	12	0,0030	покрыт.	-	хвойн.	2837,64	4	1	1	11350,56	34,05
	674	13	0,0065	лесен.	-	-	2837,64	4	1	1	11350,56	73,78
	727	2	0,0234	покрыт.	-	млекоп.ств.	2749,90	4	1	1	10999,60	257,39
	727	3	0,0020	покрыт.	-	хвойн.	2837,64	4	1	1	11350,56	22,70
	727	7	0,0012	покрыт.	-	хвойн.	2837,64	4	1	1	11350,56	13,62
	727	10	0,0084	покрыт.	-	хвойн.	2837,64	4	1	1	11350,56	95,34
	727	14	0,0482	покрыт.	-	хвойн.	2837,64	4	1	1	11350,56	547,10
	727	16	0,0036	покрыт.	-	хвойн.	2837,64	4	1	1	11350,56	40,86
	727	21	0,0591	покрыт.	-	млекоп.ств.	2749,90	4	1	1	10999,60	650,08
	780	1	0,0072	покрыт.	-	млекоп.ств.	2749,90	4	1	1	10999,60	79,20
	780	3	0,0119	покрыт.	-	хвойн.	2837,64	4	1	1	11350,56	135,07
	780	4	0,006	покрыт.	-	хвойн.	2837,64	4	1	1	11350,56	68,10
	780	5	0,0036	покрыт.	-	хвойн.	2837,64	4	1	1	11350,56	40,86
	780	6	0,0096	покрыт.	-	хвойн.	2837,64	4	1	1	11350,56	108,97
	780	7	0,0116	покрыт.	-	хвойн.	2837,64	4	1	1	11350,56	131,67
	780	7	0,0091	покрыт.	-	хвойн.	2837,64	4	1	1	11350,56	103,29
	780	8	0,0072	покрыт.	-	хвойн.	2837,64	4	1	1	11350,56	81,72
	780	9	0,0024	покрыт.	-	хвойн.	2837,64	4	1	1	11350,56	27,24
	780	10	0,0039	покрыт.	-	хвойн.	2837,64	4	1	1	11350,56	44,27
	780	10	0,0036	покрыт.	-	хвойн.	2837,64	4	1	1	11350,56	40,86
	780	11	0,0008	покрыт.	-	хвойн.	2837,64	4	1	1	11350,56	9,08
	780	12	0,0207	покрыт.	-	хвойн.	2837,64	4	1	1	11350,56	234,96
	780	14	0,0217	покрыт.	-	хвойн.	2837,64	4	1	1	10999,60	238,69
	780	17	0,0024	лесен.	-	млекоп.ств.	2749,90	4	1	1	11350,56	27,24
	830	4	0,0004	покрыт.	-	хвойн.	2837,64	4	1	1	11350,56	4,54
	830	4	0,0006	покрыт.	-	хвойн.	2837,64	4	1	1	11350,56	6,81
	830	5	0,026	покрыт.	-	хвойн.	2749,90	4	1	1	10999,60	285,99
830	10	0,0093	покрыт.	-	хвойн.	2837,64	4	1	1	11350,56	105,56	
830	12	0,0096	покрыт.	-	хвойн.	2837,64	4	1	1	11350,56	108,97	
830	12	0,0145	покрыт.	-	хвойн.	2837,64	4	1	1	11350,56	164,58	

нерест.	830	29	0,0098	нелесн.	-	-	2837,64	4	1	1	11350,56	111,24
водоохр.	830	29	0,003	нелесн.	-	-	2837,64	4	1	1	11350,56	34,05
водоохр.	830	30	0,0004	нелесн.	-	-	2837,64	4	1	1	11350,56	4,54
Итого в год:	-	-	0,4297	-	-	-	-	-	-	-	-	4821,42

11.2.2 Расчет арендной платы для вида использования лесов в соответствии со статьей 41 Лесного кодекса Российской Федерации

Информация по подразделу не приводится.

11.2.3. Расчет арендной платы для вида использования лесов в соответствии со статьями 31, 32, 34, 36, 38, 39, 39.1, 40, 42, 46 Лесного кодекса

Информация по подразделу не приводится.

## 12. Сведения о разработчике проектной документации лесного участка

Сведения о разработчике проектной документации лесного участка (наименование организации, ее юридический адрес, номера телефонов, факса, адрес электронной почты).

ООО «ВЕГА»

Юридический адрес: 660041, Красноярский край, г. Красноярск, ул. Академика Киренского, дом 87, помещение 5, офис 3-04

Фактический адрес: 660041, Красноярский край, г. Красноярск, ул. Академика Киренского, 87, офис 3-04

Тел. 8 950 985 41 41

a.v.klenov@mail.ru

## 13. Сведения о заказчике проектной документации лесных участков

Сведения о заказчике проектной документации лесных участков (наименование организации, ее юридический адрес, номера телефонов, факса, адрес электронной почты)

ООО АС «Прииск Дrajный»

Юридический адрес: 663289, Красноярский край, Северо-Енисейский район, пос. Новая Калами, ул.Юбилейная, 33

Фактический адрес: 663289, Красноярский край, Северо-Енисейский район, пос. Новая Калами, ул.Юбилейная, 33

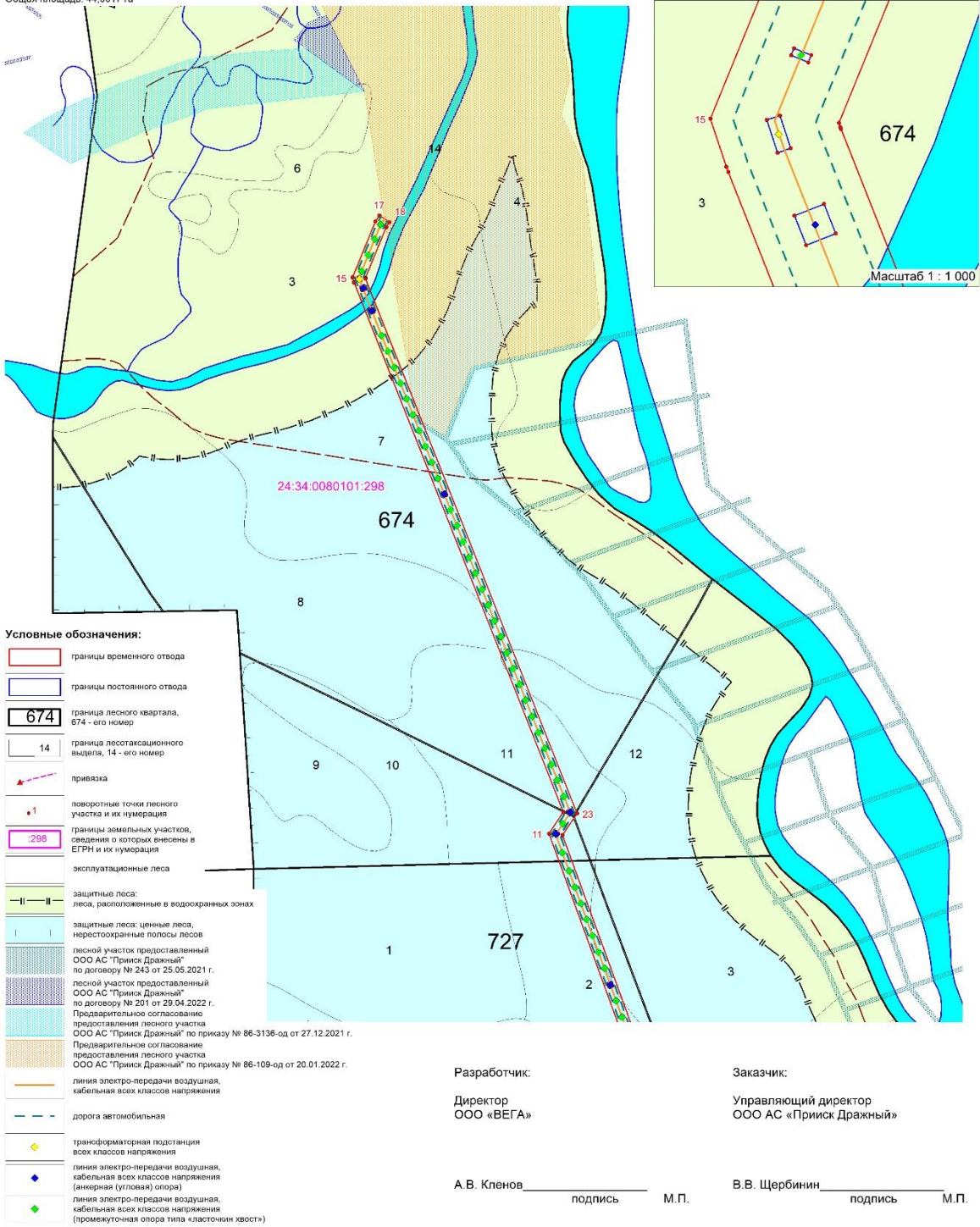
Инв. № подл.	Подп. и дата	Взаим. инв. №						
Изм.	Колуч	Лист	№ док	Подп.	Дата			Лист
						00002-2022-24-ПМТ-ОЧП-ТЧ		115



14. Схема расположения проектируемого лесного участка

Лист 1

Красноярский край, Северо-Енисейский район, Северо-Енисейское лесничество, Тейское участковое лесничество, квартал 674 (часть выд.: 3, 7, 8, 11-14), квартал 726 (часть выд.: 17, 26), квартал 727 (часть выд.: 2, 3, 7, 10, 13, 14, 16, 17, 21, 29), квартал 780 (часть выд.: 1, 3-12, 14, 15, 17-20), квартал 830 (часть выд.: 1, 4, 5, 10, 12, 29-33)  
Категория земель: Земли лесного фонда  
Вид использования лесов: Строительство, реконструкция, эксплуатация линейных объектов  
Цель предоставления: «Строительство временной ВЛ-35 кВ и ВЛ-6 кВ к лицензионному участку КРР 03062 БЗ р. Тей (р. Вельмо)»  
Особые отметки:  
Масштаб 1 : 10 000  
Площадь временного отвода: 43,5720 га  
Площадь постоянного отвода: 0,4297 га  
Общая площадь: 44,0017 га



Взаим. инв.№

Подп. и дата

Инв. № подл.

Изм.	Колуч	Лист	№ док	Подп.	Дата

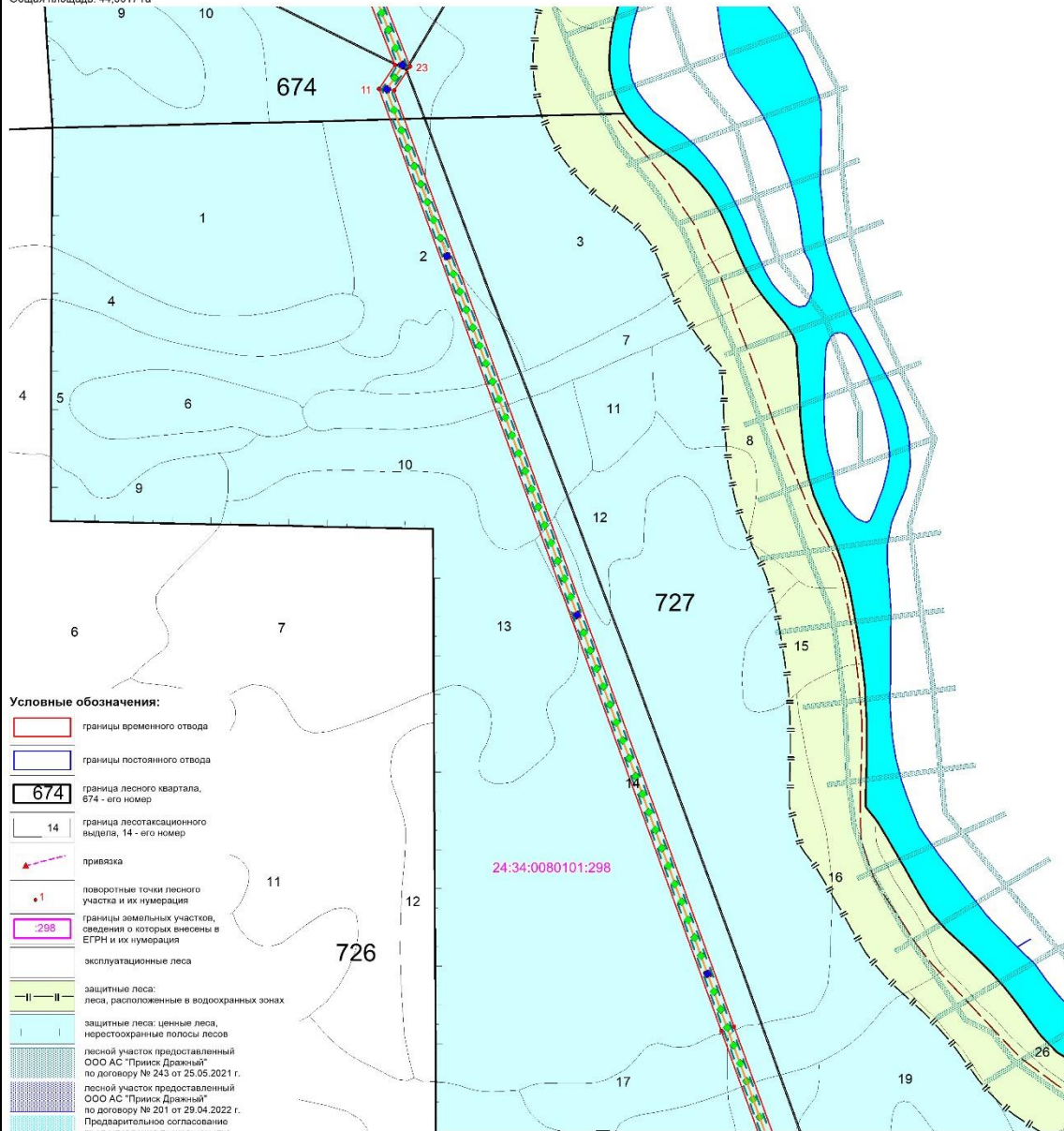
00002-2022-24-ПМТ-ОЧП-ТЧ

Лист

## 14. Схема расположения проектируемого лесного участка

Лист 2

Красноярский край, Северо-Енисейский район, Северо-Енисейское лесничество, Тейское участковое лесничество, квартал 674 (часть выд.: 3, 7, 8, 11-14), квартал 726 (часть выд.: 17, 26), квартал 727 (часть выд.: 2, 3, 7, 10, 13, 14, 16, 17, 21, 29), квартал 780 (часть выд.: 1, 3-12, 14, 15, 17-20), квартал 830 (часть выд.: 1, 4, 5, 10, 12, 29-33)  
 Категория земель: Земли лесного фонда  
 Вид использования лесов: Строительство, реконструкция, эксплуатация линейных объектов  
 Цель предоставления: «Строительство временной ВЛ-35 кВ и ВЛ-6 кВ к лицензионному участку КРР 03062 БЭ р. Тей (р. Вельмо)»  
 Особые отметки:  
 Масштаб 1 : 10 000  
 Площадь временного отвода: 43,5720 га  
 Площадь постоянного отвода: 0,4297 га  
 Общая площадь: 44,0017 га



## Условные обозначения:

- границы временного отвода
- границы постоянного отвода
- 674 граница лесного квартала, 674 - его номер
- 14 граница лесотаксационного выдела, 14 - его номер
- привязка
- 1 поворотные точки лесного участка и их нумерация
- 298 границы земельных участков, сведения о которых внесены в ЕГРН и их нумерация
- эксплуатационные леса
- защитные леса: леса, расположенные в водоохранных зонах
- защитные леса: ценные леса, нерасчистанные полосы лесов
- лесной участок предоставленный ООО АС «Прииск Дряжный» по договору № 243 от 25.05.2021 г.
- лесной участок предоставленный ООО АС «Прииск Дряжный» по договору № 201 от 29.04.2022 г.
- Предварительное согласование предоставления лесного участка ООО АС «Прииск Дряжный» по приказу № 86-3136-од от 27.12.2021 г.
- Предварительное согласование предоставления лесного участка ООО АС «Прииск Дряжный» по приказу № 86-109-од от 20.01.2022 г.
- линия электро-передачи воздушная, кабельная всех классов напряжения
- дорога автомобильная
- ♦ трансформаторная подстанция всех классов напряжения
- ♦ линия электро-передачи воздушная, кабельная всех классов напряжения (анкерная (уголовая) опора)
- ♦ линия электро-передачи воздушная, кабельная всех классов напряжения (промежуточная опора типа «ласточный хвост»)

Разработчик:

Директор  
ООО «ВЕГА»А.В. Кленов \_\_\_\_\_  
подпись М.П.

Заказчик:

Управляющий директор  
ООО АС «Прииск Дряжный»В.В. Щербинин \_\_\_\_\_  
подпись М.П.

Взаим. инв. №

Подп. и дата

Инв. № подл.

Лист

00002-2022-24-ПМТ-ОЧП-ТЧ

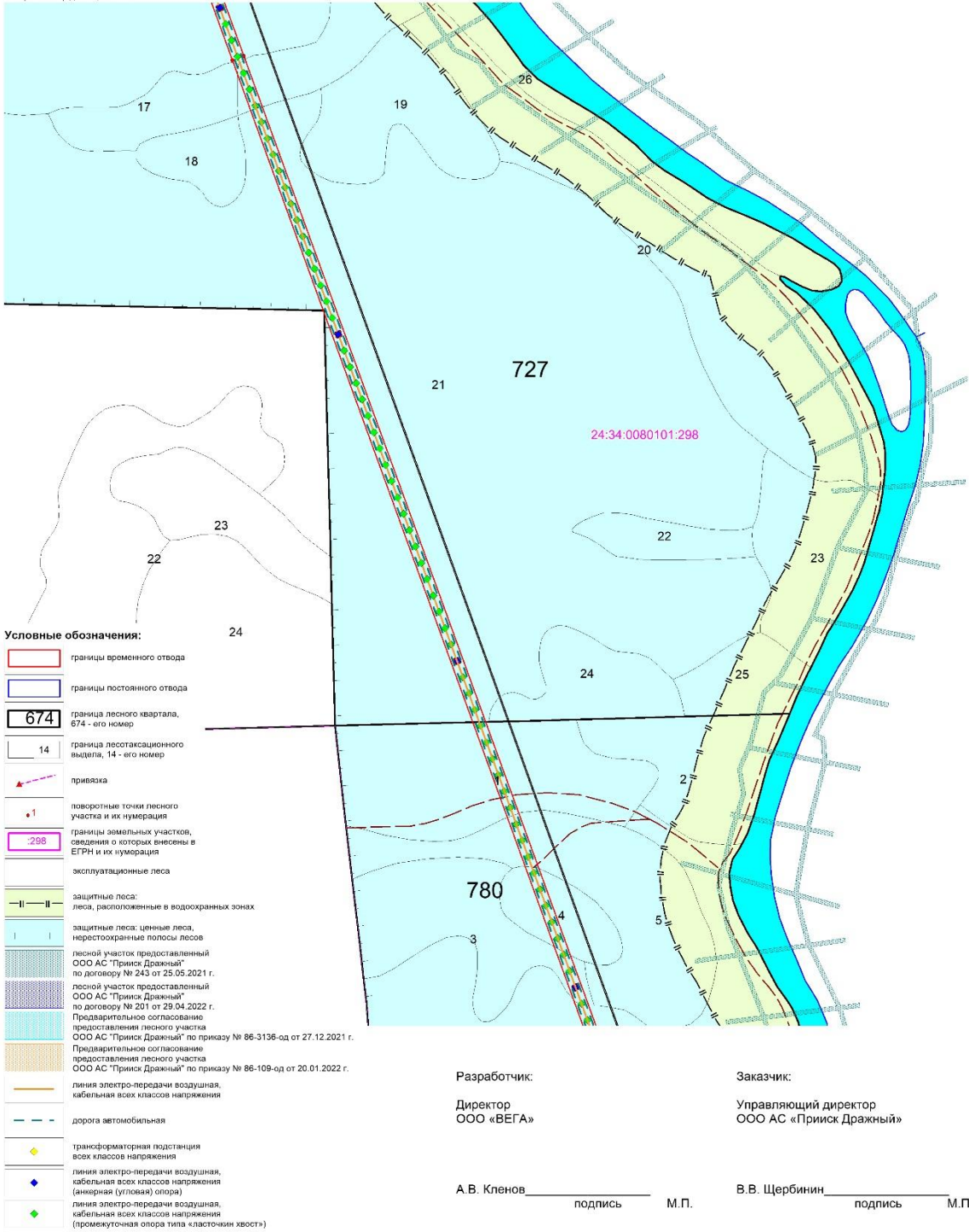
117

Изм. Колуч Лист № док Подп. Дата

14. Схема расположения проектируемого лесного участка

Лист 3

Красноярский край, Северо-Енисейский район, Северо-Енисейское лесничество, Тейское участковое лесничество, квартал 674 (часть выд.: 3, 7, 8, 11-14), квартал 726 (часть выд.: 17, 26), квартал 727 (часть выд.: 2, 3, 7, 10, 13, 14, 16, 17, 21, 29), квартал 780 (часть выд.: 1, 3-12, 14, 15, 17-20), квартал 830 (часть выд.: 1, 4, 5, 10, 12, 29-33)  
Категория земель: Земли лесного фонда  
Вид использования лесов: Строительство, реконструкция, эксплуатация линейных объектов  
Цель предоставления: «Строительство временной ВЛ-35 кВ и ВЛ-6 кВ к лицензионному участку КРР 03062 БЗ р. Тей (р. Вельмо)»  
Особые отметки:  
Масштаб 1 : 10 000  
Площадь временного отвода: 43,5720 га  
Площадь постоянного отвода: 0,4297 га  
Общая площадь: 44,0017 га



Взаим. инв.№

Подп. и дата

Инв. № подл.

Лист

118

00002-2022-24-ПМТ-ОЧП-ТЧ

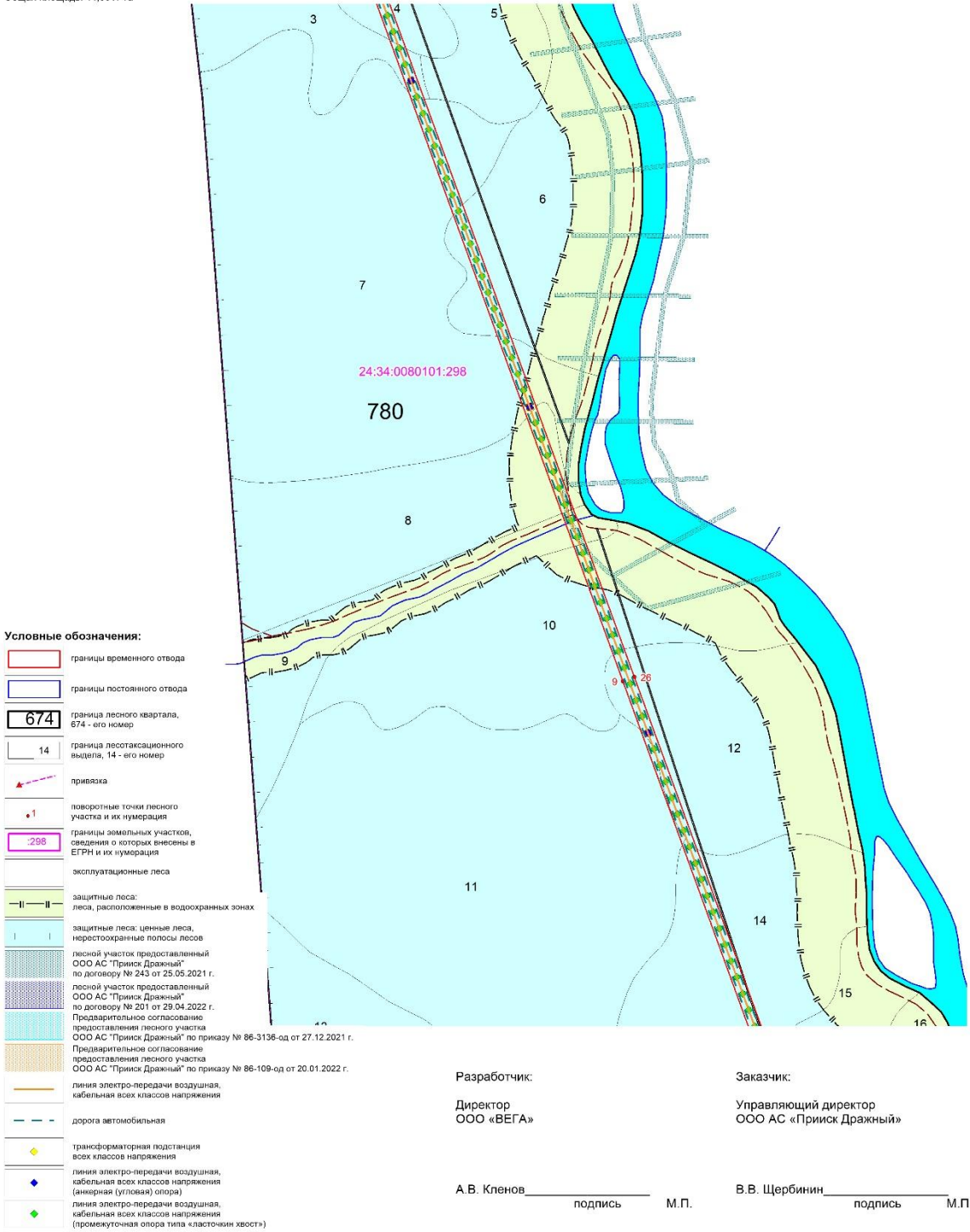
Изм. Колуч Лист №док Подп. Дата



14. Схема расположения проектируемого лесного участка

Лист 4

Красноярский край, Северо-Енисейский район, Северо-Енисейское лесничество, Тейское участковое лесничество, квартал 674 (часть выд.: 3, 7, 8, 11-14), квартал 726 (часть выд.: 17, 26), квартал 727 (часть выд.: 2, 3, 7, 10, 13, 14, 16, 17, 21, 29), квартал 780 (часть выд.: 1, 3-12, 14, 15, 17-20), квартал 830 (часть выд.: 1, 4, 5, 10, 12, 29-33)  
Категория земель: Земли лесного фонда  
Вид использования лесов: Строительство, реконструкция, эксплуатация линейных объектов  
Цель предоставления: «Строительство временной ВЛ-35 кВ и ВЛ-6 кВ к лицензионному участку КРР 03062 БЭ р. Тей (р. Вельмо)»  
Особые отметки:  
Масштаб 1 : 10 000  
Площадь временного отвода: 43,5720 га  
Площадь постоянного отвода: 0,4297 га  
Общая площадь: 44,0017 га



Взаим. инв.№

Подп. и дата

Инв. № подл.

Изм.	Колуч	Лист	№ док	Подп.	Дата



**КАТАЛОГ КООРДИНАТ:**  
Лесной участок, площадью 43,5720 га  
(Система координат – МСК 167)

№ точки	Координаты		Расстояние (м)	Румб
	X	Y		
1	1118018.40	85789.03	190.67	ЮЗ: 57°27'
2	1117915.81	85628.31	14.89	СЗ: 32°35'
3	1117928.36	85620.29	1.08	СВ: 56°20'
4	1117928.96	85621.19	5.40	СЗ: 33°39'
5	1117933.45	85618.20	0.97	ЮЗ: 56°11'
6	1117932.91	85617.39	14.71	СЗ: 32°35'
7	1117945.30	85609.47	162.63	СВ: 57°27'
8	1118032.82	85746.55	3150.50	СЗ: 19°58'
9	1120994.01	84670.91	4681.30	СЗ: 19°58'
10	1125394.02	83072.64	2625.97	СЗ: 19°58'
11	1127862.20	82176.08	75.26	СВ: 33°34'
12	1127924.91	82217.69	1649.03	СЗ: 21°33'
13	1129458.61	81611.83	1.47	СЗ: 19°54'
14	1129459.99	81611.33	14.80	СЗ: 18°24'
15	1129474.03	81606.66	175.14	СВ: 22°13'
16	1129636.16	81672.90	21.31	СВ: 33°18'
17	1129653.97	81684.60	35.01	ЮЗ: 56°42'
18	1129634.75	81713.86	17.93	ЮЗ: 33°19'
19	1129619.77	81704.01	158.78	ЮЗ: 22°14'
20	1129472.79	81643.95	1.35	ЮВ: 18°58'
21	1129471.51	81644.39	0.51	ЮВ: 19°35'
22	1129471.03	81644.56	1666.81	ЮВ: 21°33'
23	1127920.80	82256.97	75.89	ЮЗ: 33°35'
24	1127857.57	82215.00	2608.32	ЮВ: 19°58'
25	1125405.99	83105.54	4681.30	ЮВ: 19°58'
26	1121005.98	84703.81	3178.57	ЮВ: 19°58'
27	1118022.97	85773.51	9.20	ЮЗ: 69°44'
28	1118019.78	85764.88	9.20	СЗ: 20°17'
29	1118028.41	85761.69	9.20	СВ: 69°44'
30	1118031.60	85770.32	9.20	ЮВ: 20°17'
31	1129465.46	81629.96	4.01	ЮЗ: 69°50'
32	1129464.08	81626.20	10.11	СЗ: 18°17'
33	1129473.68	81623.03	4.01	СВ: 71°30'
34	1129474.95	81626.83	9.99	ЮВ: 18°15'
35	1118072.59	85753.60	5.40	ЮЗ: 69°38'
36	1118070.71	85748.54	2.23	СЗ: 20°28'
37	1118072.80	85747.76	5.41	СВ: 69°40'
38	1118074.68	85752.83	2.23	ЮВ: 20°14'
39	1129492.43	81635.91	2.23	ЮЗ: 21°51'
40	1129490.36	81635.08	5.40	СЗ: 68°09'
41	1129492.37	81630.07	2.23	СВ: 21°51'
42	1129494.44	81630.90	5.40	ЮВ: 68°09'
43	1118119.59	85736.45	5.40	ЮЗ: 69°38'
44	1118117.71	85731.39	2.23	СЗ: 20°28'
45	1118119.80	85730.61	5.40	СВ: 69°38'
46	1118121.68	85735.67	2.23	ЮВ: 20°28'
47	1129440.72	81643.05	9.20	ЮЗ: 68°07'
48	1129437.29	81634.51	9.20	СЗ: 21°53'
49	1129445.83	81631.08	9.20	СВ: 68°07'
50	1129449.26	81639.62	9.20	ЮВ: 21°53'
51	1118166.58	85719.40	5.40	ЮЗ: 69°35'
52	1118164.70	85714.34	2.23	СЗ: 20°28'
53	1118166.79	85713.56	5.40	СВ: 69°35'
54	1118168.67	85718.62	2.23	ЮВ: 20°28'
55	1129538.81	81654.94	2.23	ЮЗ: 21°51'
56	1129536.74	81654.11	5.40	СЗ: 68°04'
57	1129538.76	81649.10	2.23	СВ: 21°51'
58	1129540.83	81649.93	5.40	ЮВ: 68°04'
59	1117986.22	85710.85	2.23	ЮЗ: 57°18'
60	1117985.01	85708.97	5.39	СЗ: 32°46'
61	1117989.55	85706.05	2.24	СВ: 57°13'
62	1117990.76	85707.93	5.40	ЮВ: 32°45'
63	1129375.58	81668.46	9.20	ЮЗ: 68°07'
64	1129372.15	81659.92	9.19	СЗ: 21°54'
65	1129380.68	81656.49	9.20	СВ: 68°07'
66	1129384.11	81665.03	9.19	ЮВ: 21°54'
67	1118213.58	85702.34	5.40	ЮЗ: 69°35'
68	1118211.70	85697.28	2.23	СЗ: 20°14'
69	1118213.79	85696.51	5.40	СВ: 69°35'
70	1118215.67	85701.57	2.23	ЮВ: 20°14'
71	1129585.10	81673.92	2.23	ЮЗ: 21°51'
72	1129583.03	81673.09	5.40	СЗ: 68°09'
73	1129585.04	81668.08	2.23	СВ: 21°49'
74	1129587.11	81668.91	5.40	ЮВ: 68°07'
75	1118260.47	85685.29	5.40	ЮЗ: 69°38'
76	1118258.59	85680.23	2.23	СЗ: 20°28'
77	1118260.68	85679.45	5.41	СВ: 69°40'
78	1118262.56	85684.52	2.23	ЮВ: 20°14'
79	1129628.14	81691.38	2.23	ЮЗ: 21°51'
80	1129626.07	81690.55	5.40	СЗ: 68°07'
81	1129628.08	81685.54	2.23	СВ: 21°51'
82	1129630.15	81686.37	5.40	ЮВ: 68°07'
83	1118307.67	85668.24	5.40	ЮЗ: 69°35'
84	1118305.79	85663.18	2.23	СЗ: 20°28'
85	1118307.88	85662.40	5.40	СВ: 69°35'
86	1118309.76	85667.46	2.23	ЮВ: 20°28'
87	1129305.96	81693.82	5.40	ЮЗ: 69°38'
88	1129304.08	81688.76	2.23	СЗ: 20°28'
89	1129306.17	81687.98	5.40	СВ: 69°38'
90	1129308.05	81693.04	2.23	ЮВ: 20°28'
91	1117950.77	85659.23	9.20	ЮЗ: 57°37'
92	1117945.84	85651.46	9.20	СЗ: 32°24'
93	1117953.61	85646.53	9.20	СВ: 57°35'
94	1117958.54	85654.30	9.20	ЮВ: 32°23'
95	1129259.77	81712.09	5.40	ЮЗ: 69°38'
96	1129257.89	81707.03	2.23	СЗ: 20°28'
97	1129259.98	81706.25	5.40	СВ: 69°38'
98	1129261.86	81711.31	2.23	ЮВ: 20°28'
99	1118354.46	85651.29	5.40	ЮЗ: 69°38'
100	1118352.58	85646.23	2.23	СЗ: 20°28'
101	1118354.67	85645.45	5.40	СВ: 69°38'
102	1118356.55	85650.51	2.23	ЮВ: 20°28'
103	1129213.90	81730.16	5.41	ЮЗ: 69°33'
104	1129212.01	81725.09	2.23	СЗ: 20°14'
105	1129214.10	81724.32	5.40	СВ: 69°30'
106	1129215.99	81729.38	2.23	ЮВ: 20°28'
107	1118401.56	85634.14	5.41	ЮЗ: 69°40'
108	1118399.68	85629.07	2.23	СЗ: 20°14'
109	1118401.77	85628.30	5.40	СВ: 69°38'
110	1118403.65	85633.36	2.23	ЮВ: 20°28'
111	1129167.91	81748.32	5.40	ЮЗ: 69°38'
112	1129166.03	81743.26	2.23	СЗ: 20°14'
113	1129168.12	81742.49	5.40	СВ: 69°30'
114	1129170.01	81747.55	2.24	ЮВ: 20°07'

Инв. № подл.	Подп. и дата	Взаи. инв. №

						00002-2022-24-ПМТ-ОЧП-ТЧ	Лист
							121
Изм.	Копия	Лист	№ док	Подп.	Дата		



115	1118448.56	85616.98	5.40	ЮЗ: 69°38'
116	1118446.68	85611.92	2.22	СЗ: 20°32'
117	1118448.76	85611.14	5.40	СВ: 69°33'
118	1118450.65	85616.20	2.23	ЮВ: 20°28'
119	1129121.93	81766.49	5.40	ЮЗ: 69°38'
120	1129120.05	81761.43	2.23	СЗ: 20°28'
121	1129122.14	81760.65	5.41	СВ: 69°33'
122	1129124.03	81765.72	2.24	ЮВ: 20°07'
123	1118495.55	85599.93	5.40	ЮЗ: 69°38'
124	1118493.67	85594.87	2.23	СЗ: 20°28'
125	1118495.76	85594.09	5.40	СВ: 69°38'
126	1118497.64	85599.15	2.23	ЮВ: 20°28'
127	1129075.95	81784.66	5.40	ЮЗ: 69°38'
128	1129074.07	81779.60	2.23	СЗ: 20°28'
129	1129076.16	81778.82	5.40	СВ: 69°38'
130	1129078.04	81783.88	2.23	ЮВ: 20°28'
131	1118542.45	85582.88	5.40	ЮЗ: 69°38'
132	1118540.57	85577.02	2.22	СЗ: 20°35'
133	1118542.65	85577.04	5.40	СВ: 69°30'
134	1118544.54	85582.10	2.23	ЮВ: 20°28'
135	1129029.97	81802.83	5.40	ЮЗ: 69°38'
136	1129028.09	81797.77	2.23	СЗ: 20°28'
137	1129030.18	81796.99	5.40	СВ: 69°38'
138	1129032.06	81802.05	2.23	ЮВ: 20°28'
139	1118589.54	85565.82	5.40	ЮЗ: 69°38'
140	1118587.66	85560.76	2.23	СЗ: 20°14'
141	1118589.75	85559.99	5.40	СВ: 69°38'
142	1118591.63	85565.05	2.23	ЮВ: 20°14'
143	1128983.99	81820.90	5.40	ЮЗ: 69°38'
144	1128982.11	81815.84	2.23	СЗ: 20°28'
145	1128984.20	81815.06	5.40	СВ: 69°38'
146	1128986.08	81820.12	2.23	ЮВ: 20°28'
147	1118636.54	85548.77	5.40	ЮЗ: 69°38'
148	1118634.66	85543.71	2.23	СЗ: 20°28'
149	1118636.75	85542.93	5.40	СВ: 69°38'
150	1118638.63	85547.99	2.23	ЮВ: 20°28'
151	1128938.01	81839.17	5.40	ЮЗ: 69°38'
152	1128936.13	81834.11	2.23	СЗ: 20°28'
153	1128938.22	81833.33	5.40	СВ: 69°38'
154	1128940.10	81838.39	2.23	ЮВ: 20°28'
155	1118683.53	85531.62	5.40	ЮЗ: 69°35'
156	1118681.65	85526.56	2.23	СЗ: 20°28'
157	1118683.74	85525.78	5.40	СВ: 69°30'
158	1118685.63	85530.84	2.24	ЮВ: 20°24'
159	1128892.03	81857.34	5.40	ЮЗ: 69°38'
160	1128890.15	81852.28	2.23	СЗ: 20°28'
161	1128892.24	81851.50	5.40	СВ: 69°38'
162	1128894.12	81856.56	2.23	ЮВ: 20°28'
163	1118730.43	85514.57	5.41	ЮЗ: 69°40'
164	1118728.55	85509.50	2.23	СЗ: 20°14'
165	1118730.64	85508.73	5.40	СВ: 69°38'
166	1118732.52	85513.79	2.23	ЮВ: 20°28'
167	1128843.58	81878.91	9.20	ЮЗ: 67°05'
168	1128840.00	81870.44	9.19	СЗ: 22°55'
169	1128848.47	81866.86	9.20	СВ: 67°05'
170	1128852.05	81875.33	9.19	ЮВ: 22°55'
171	1118777.42	85497.51	5.40	ЮЗ: 69°38'
172	1118775.54	85492.45	2.23	СЗ: 20°14'
173	1118777.63	85491.68	5.40	СВ: 69°30'
174	1118779.52	85496.74	2.24	ЮВ: 20°07'
175	1128800.22	81893.57	5.40	ЮЗ: 69°38'
176	1128798.34	81888.51	2.23	СЗ: 20°14'
177	1128800.43	81887.74	5.40	СВ: 69°38'
178	1128802.31	81892.80	2.23	ЮВ: 20°14'
179	1118824.52	85480.46	5.40	ЮЗ: 69°38'
180	1118822.64	85475.40	2.23	СЗ: 20°28'
181	1118824.73	85474.62	5.40	СВ: 69°38'
182	1118826.61	85479.68	2.23	ЮВ: 20°28'
183	1128754.24	81911.74	5.40	ЮЗ: 69°35'
184	1128752.36	81906.68	2.23	СЗ: 20°28'
185	1128754.45	81905.90	5.41	СВ: 69°37'
186	1128756.33	81910.97	2.23	ЮВ: 20°14'
187	1118871.52	85463.41	5.40	ЮЗ: 69°30'
188	1118869.63	85458.35	2.23	СЗ: 20°28'
189	1118871.72	85457.57	5.40	СВ: 69°30'
190	1118873.61	85462.63	2.23	ЮВ: 20°28'
191	1128708.16	81930.01	5.40	ЮЗ: 69°38'
192	1128706.28	81924.95	2.23	СЗ: 20°28'
193	1128708.37	81924.17	5.41	СВ: 69°40'
194	1128710.25	81929.24	2.23	ЮВ: 20°14'
195	1118918.51	85446.36	5.40	ЮЗ: 69°38'
196	1118916.63	85441.30	2.23	СЗ: 20°28'
197	1118918.72	85440.52	5.40	СВ: 69°38'
198	1118920.60	85445.58	2.23	ЮВ: 20°28'
199	1128662.28	81948.08	5.40	ЮЗ: 69°38'
200	1128660.40	81943.02	2.23	СЗ: 20°28'
201	1128662.49	81942.24	5.40	СВ: 69°35'
202	1128664.37	81947.30	2.23	ЮВ: 20°26'
203	1118962.34	85432.51	9.19	ЮЗ: 69°41'
204	1118959.15	85423.89	9.20	СЗ: 20°21'
205	1118967.78	85420.69	9.20	СВ: 69°44'
206	1118970.97	85429.32	9.20	ЮВ: 20°18'
207	1128616.30	81966.25	5.40	ЮЗ: 69°38'
208	1128614.42	81961.19	2.23	СЗ: 20°28'
209	1128616.51	81960.41	5.40	СВ: 69°38'
210	1128618.39	81965.47	2.23	ЮВ: 20°28'
211	1119012.50	85412.15	5.40	ЮЗ: 69°38'
212	1119010.62	85407.09	2.23	СЗ: 20°28'
213	1119012.71	85406.31	5.40	СВ: 69°38'
214	1119014.59	85411.37	2.23	ЮВ: 20°28'
215	1128570.22	81984.52	5.40	ЮЗ: 69°35'
216	1128568.34	81979.46	2.23	СЗ: 20°28'
217	1128570.43	81978.68	5.40	СВ: 69°35'
218	1128572.31	81983.74	2.23	ЮВ: 20°28'
219	1119059.60	85395.10	5.40	ЮЗ: 69°38'
220	1119057.72	85390.04	2.23	СЗ: 20°28'
221	1119059.81	85389.26	5.40	СВ: 69°38'
222	1119061.69	85394.32	2.23	ЮВ: 20°28'
223	1128524.34	82002.59	5.40	ЮЗ: 69°38'
224	1128522.46	81997.53	2.23	СЗ: 20°28'
225	1128524.55	81996.75	5.40	СВ: 69°38'
226	1128526.43	82001.81	2.23	ЮВ: 20°28'
227	1119106.60	85378.05	5.41	ЮЗ: 69°40'
228	1119104.72	85372.98	2.22	СЗ: 20°18'
229	1119106.80	85372.21	5.40	СВ: 69°33'
230	1119108.69	85377.27	2.23	ЮВ: 20°28'
231	1128478.46	82020.76	5.40	ЮЗ: 69°38'
232	1128476.58	82015.70	2.23	СЗ: 20°28'
233	1128478.67	82014.92	5.40	СВ: 69°38'
234	1128480.55	82019.98	2.23	ЮВ: 20°28'
235	1119153.49	85360.99	5.40	ЮЗ: 69°38'
236	1119151.61	85355.93	2.23	СЗ: 20°28'

Изн. № подл.

Подп. и дата

Взай. инв. №

Лист

00002-2022-24-ПМТ-ОЧП-ТЧ

122

Изм.	Колуч	Лист	№ док	Подп.	Дата

237	1119153.70	85355.15	5.41	CB: 69°40'	298	1128111.08	82165.84	2.23	ЮВ: 20°28'
238	1119155.58	85360.22	2.23	ЮВ: 20°14'	299	1119529.35	85224.37	5.40	ЮВ: 69°38'
239	1128432.48	82038.82	5.40	ЮВ: 69°38'	300	1119527.47	85219.31	2.23	СЗ: 20°28'
240	1128430.60	82033.76	2.23	СЗ: 20°14'	301	1119529.56	85218.53	5.40	СВ: 69°38'
241	1128432.69	82032.99	5.40	СВ: 69°38'	302	1119531.44	85223.59	2.23	ЮВ: 20°28'
242	1128434.57	82038.05	2.23	ЮВ: 20°14'	303	1128061.90	82185.29	5.40	ЮВ: 69°33'
243	1119200.49	85343.84	5.40	ЮВ: 69°30'	304	1128060.01	82180.23	2.23	СЗ: 20°28'
244	1119198.60	85338.78	2.23	СЗ: 20°28'	305	1128062.10	82179.45	5.40	СВ: 69°30'
245	1119200.69	85338.00	5.40	СВ: 69°30'	306	1128063.99	82184.51	2.23	ЮВ: 20°26'
246	1119202.58	85343.06	2.23	ЮВ: 20°28'	307	1119576.45	85207.32	5.40	ЮВ: 69°35'
247	1128386.40	82057.09	5.40	ЮВ: 69°38'	308	1119574.57	85202.26	2.23	СЗ: 20°26'
248	1128384.52	82052.03	2.23	СЗ: 20°14'	309	1119576.66	85201.48	5.40	СВ: 69°38'
249	1128386.61	82051.26	5.40	СВ: 69°38'	310	1119578.54	85206.54	2.23	ЮВ: 20°28'
250	1128388.49	82056.32	2.23	ЮВ: 20°14'	311	1127862.20	82202.89	9.20	ЮВ: 34°25'
251	1119247.38	85326.79	5.40	ЮВ: 69°38'	312	1127854.61	82197.69	9.20	СЗ: 55°35'
252	1119245.50	85321.73	2.23	СЗ: 20°28'	313	1127859.81	82190.10	9.19	СВ: 34°22'
253	1119247.59	85320.95	5.40	СВ: 69°38'	314	1127867.40	82195.29	9.21	ЮВ: 55°37'
254	1119249.47	85326.01	2.23	ЮВ: 20°28'	315	1119623.55	85190.16	5.40	ЮВ: 69°38'
255	1128340.72	82075.06	5.40	ЮВ: 69°38'	316	1119621.67	85185.10	2.23	СЗ: 20°14'
256	1128338.84	82070.00	2.23	СЗ: 20°28'	317	1119623.76	85184.33	5.40	СВ: 69°38'
257	1128340.93	82069.22	5.40	СВ: 69°38'	318	1119625.64	85189.39	2.23	ЮВ: 20°14'
258	1128342.81	82074.28	2.23	ЮВ: 20°28'	319	1128016.93	82202.95	5.40	ЮВ: 69°38'
259	1119294.38	85309.73	5.40	ЮВ: 69°30'	320	1128015.05	82197.89	2.23	СЗ: 20°28'
260	1119292.49	85304.67	2.23	СЗ: 20°14'	321	1128017.14	82197.11	5.41	СВ: 69°40'
261	1119294.58	85303.90	5.40	СВ: 69°30'	322	1128019.02	82202.18	2.23	ЮВ: 20°14'
262	1119296.47	85308.96	2.23	ЮВ: 20°14'	323	1119670.44	85173.21	5.40	ЮВ: 69°38'
263	1128294.64	82093.33	5.40	ЮВ: 69°38'	324	1119668.56	85168.15	2.23	СЗ: 20°14'
264	1128292.76	82088.27	2.23	СЗ: 20°28'	325	1119670.65	85167.38	5.40	СВ: 69°38'
265	1128294.85	82087.49	5.40	СВ: 69°38'	326	1119672.53	85172.44	2.23	ЮВ: 20°14'
266	1128296.73	82092.55	2.23	ЮВ: 20°28'	327	1127806.77	82217.57	5.40	ЮВ: 69°38'
267	1119341.47	85292.68	5.40	ЮВ: 69°38'	328	1127804.89	82212.51	2.23	СЗ: 20°28'
268	1119339.59	85287.62	2.23	СЗ: 20°28'	329	1127806.98	82211.73	5.40	СВ: 69°38'
269	1119341.68	85286.84	5.41	СВ: 69°40'	330	1127808.86	82216.79	2.23	ЮВ: 20°28'
270	1119343.56	85291.91	2.23	ЮВ: 20°14'	331	1119717.44	85156.16	5.40	ЮВ: 69°38'
271	1128248.86	82111.40	5.40	ЮВ: 69°38'	332	1119715.56	85151.10	2.23	СЗ: 20°28'
272	1128246.98	82106.34	2.23	СЗ: 20°28'	333	1119717.65	85150.32	5.40	СВ: 69°38'
273	1128249.07	82105.56	5.40	СВ: 69°35'	334	1119719.53	85155.38	2.23	ЮВ: 20°28'
274	1128250.95	82110.62	2.23	ЮВ: 20°26'	335	1127890.81	82219.25	2.23	ЮВ: 32°34'
275	1119388.47	85275.63	5.40	ЮВ: 69°38'	336	1127888.93	82218.05	5.40	СЗ: 57°25'
276	1119386.59	85270.57	2.23	СЗ: 20°28'	337	1127891.84	82213.50	2.23	СВ: 32°30'
277	1119388.68	85269.79	5.40	СВ: 69°38'	338	1127893.72	82214.70	5.40	ЮВ: 57°23'
278	1119390.56	85274.85	2.23	ЮВ: 20°28'	339	1119764.43	85139.01	5.40	ЮВ: 69°38'
279	1128201.66	82129.97	5.40	ЮВ: 69°38'	340	1119762.55	85133.95	2.23	СЗ: 20°28'
280	1128199.78	82124.91	2.23	СЗ: 20°28'	341	1119764.64	85133.17	5.40	СВ: 69°35'
281	1128201.87	82124.13	5.41	СВ: 69°40'	342	1119766.52	85138.23	2.23	ЮВ: 20°26'
282	1128203.75	82129.20	2.23	ЮВ: 20°14'	343	1127969.22	82221.83	5.40	ЮВ: 69°35'
283	1119435.46	85258.48	5.41	ЮВ: 69°40'	344	1127967.34	82216.77	2.23	СЗ: 20°28'
284	1119433.58	85253.41	2.23	СЗ: 20°14'	345	1127969.43	82215.99	5.41	СВ: 69°37'
285	1119435.67	85252.64	5.40	СВ: 69°30'	346	1127971.31	82221.06	2.23	ЮВ: 20°14'
286	1119437.56	85257.70	2.24	ЮВ: 20°22'	347	1119811.43	85122.06	5.40	ЮВ: 69°38'
287	1128155.18	82148.45	5.40	ЮВ: 69°30'	348	1119809.55	85117.00	2.23	СЗ: 20°28'
288	1128153.29	82143.39	2.23	СЗ: 20°28'	349	1119811.64	85116.22	5.40	СВ: 69°38'
289	1128155.38	82142.61	5.40	СВ: 69°30'	350	1119813.52	85121.28	2.23	ЮВ: 20°28'
290	1128157.27	82147.67	2.23	ЮВ: 20°28'	351	1127921.84	82242.87	9.20	ЮВ: 67°01'
291	1119482.36	85241.42	5.40	ЮВ: 69°35'	352	1127918.25	82234.40	9.20	СЗ: 22°58'
292	1119480.48	85236.36	2.23	СЗ: 20°14'	353	1127926.72	82230.81	9.20	СВ: 67°02'
293	1119482.57	85235.59	5.40	СВ: 69°35'	354	1127930.31	82239.28	9.20	ЮВ: 22°58'
294	1119484.45	85240.65	2.23	ЮВ: 20°14'	355	1119858.32	85104.90	5.40	ЮВ: 69°38'
295	1128108.99	82166.62	5.41	ЮВ: 69°37'	356	1119856.44	85099.84	2.23	СЗ: 20°28'
296	1128107.11	82161.55	2.23	СЗ: 20°11'	357	1119858.53	85099.06	5.41	СВ: 69°40'
297	1128109.20	82160.78	5.40	СВ: 69°38'	358	1119860.41	85104.13	2.23	ЮВ: 20°14'

Инв. № подл.

Подп. и дата

Взаим. инв. №

Лист

00002-2022-24-ПМТ-ОЧП-ТЧ

123

Изм.	Колуч	Лист	№ док	Подп.	Дата



359	1127753.78	82236.85	5.40	ЮЗ: 69°38'
360	1127751.90	82231.79	2.23	СЗ: 20°14'
361	1127753.99	82231.02	5.40	СВ: 69°35'
362	1127755.87	82236.08	2.23	ЮВ: 20°11'
363	1119902.30	85091.00	9.21	ЮЗ: 70°44'
364	1119899.26	85082.31	9.20	СЗ: 19°18'
365	1119907.94	85079.27	9.20	СВ: 70°41'
366	1119910.96	85087.95	9.20	ЮВ: 19°21'
367	1127706.69	82254.01	5.40	ЮЗ: 69°33'
368	1127704.80	82248.95	2.23	СЗ: 20°28'
369	1127706.89	82248.17	5.40	СВ: 69°33'
370	1127708.78	82253.23	2.23	ЮВ: 20°28'
371	1119952.31	85070.80	5.40	ЮЗ: 69°35'
372	1119950.43	85065.74	2.23	СЗ: 20°28'
373	1119952.52	85064.96	5.40	СВ: 69°30'
374	1119954.41	85070.02	2.24	ЮВ: 20°24'
375	1127659.79	82271.06	5.40	ЮЗ: 69°38'
376	1127657.91	82266.00	2.23	СЗ: 20°28'
377	1127660.00	82265.22	5.40	СВ: 69°38'
378	1127661.88	82270.28	2.23	ЮВ: 20°28'
379	1119999.41	85053.64	5.40	ЮЗ: 69°38'
380	1119997.53	85048.58	2.23	СЗ: 20°14'
381	1119999.62	85047.61	5.40	СВ: 69°38'
382	1120001.50	85052.87	2.23	ЮВ: 20°14'
383	1127612.80	82288.11	5.40	ЮЗ: 69°30'
384	1127610.91	82283.05	2.23	СЗ: 20°09'
385	1127613.01	82282.28	5.40	СВ: 69°35'
386	1127614.89	82287.34	2.23	ЮВ: 20°14'
387	1120046.41	85036.59	5.40	ЮЗ: 69°30'
388	1120044.52	85031.53	2.24	СЗ: 20°22'
389	1120046.62	85030.75	5.40	СВ: 69°38'
390	1120048.50	85035.81	2.23	ЮВ: 20°28'
391	1127565.80	82305.17	5.41	ЮЗ: 69°37'
392	1127563.92	82300.10	2.23	СЗ: 20°11'
393	1127566.01	82299.33	5.40	СВ: 69°38'
394	1127567.89	82304.39	2.23	ЮВ: 20°28'
395	1120093.50	85019.44	5.40	ЮЗ: 69°38'
396	1120091.62	85014.38	2.23	СЗ: 20°28'
397	1120093.71	85013.60	5.40	СВ: 69°38'
398	1120095.59	85018.66	2.23	ЮВ: 20°28'
399	1127518.70	82322.22	5.40	ЮЗ: 69°38'
400	1127516.82	82317.16	2.23	СЗ: 20°28'
401	1127518.91	82316.38	5.40	СВ: 69°38'
402	1127520.79	82321.44	2.23	ЮВ: 20°28'
403	1120140.40	85002.49	5.40	ЮЗ: 69°35'
404	1120138.52	84997.43	2.23	СЗ: 20°28'
405	1120140.61	84996.65	5.40	СВ: 69°35'
406	1120142.49	85001.71	2.23	ЮВ: 20°28'
407	1127471.71	82339.37	5.40	ЮЗ: 69°35'
408	1127469.83	82334.31	2.23	СЗ: 20°28'
409	1127471.92	82333.53	5.41	СВ: 69°37'
410	1127473.80	82338.60	2.23	ЮВ: 20°14'
411	1120187.39	84985.43	5.40	ЮЗ: 69°38'
412	1120185.51	84980.37	2.23	СЗ: 20°14'
413	1120187.60	84979.60	5.40	СВ: 69°38'
414	1120189.48	84984.66	2.23	ЮВ: 20°14'
415	1127421.23	82359.77	9.20	ЮЗ: 70°01'
416	1127418.08	82351.12	9.20	СЗ: 20°01'
417	1127426.73	82347.97	9.20	СВ: 70°02'
418	1127429.87	82356.62	9.20	ЮВ: 20°02'
419	1120234.49	84968.28	5.40	ЮЗ: 69°35'
420	1120232.61	84963.22	2.23	СЗ: 20°26'
421	1120234.70	84962.44	5.40	СВ: 69°38'
422	1120236.58	84967.50	2.23	ЮВ: 20°28'
423	1127377.72	82373.48	5.40	ЮЗ: 69°38'
424	1127375.84	82368.42	2.23	СЗ: 20°28'
425	1127377.93	82367.64	5.40	СВ: 69°38'
426	1127379.81	82372.70	2.23	ЮВ: 20°28'
427	1120261.39	84951.23	5.40	ЮЗ: 69°30'
428	1120279.50	84946.17	2.23	СЗ: 20°28'
429	1120261.59	84945.39	5.40	СВ: 69°38'
430	1120263.47	84950.45	2.22	ЮВ: 20°35'
431	1127330.72	82390.53	5.40	ЮЗ: 69°38'
432	1127328.84	82385.47	2.23	СЗ: 20°28'
433	1127330.93	82384.69	5.40	СВ: 69°38'
434	1127332.81	82389.75	2.23	ЮВ: 20°28'
435	1120328.48	84934.07	5.40	ЮЗ: 69°38'
436	1120326.60	84929.01	2.23	СЗ: 20°14'
437	1120328.69	84928.24	5.40	СВ: 69°38'
438	1120330.57	84933.30	2.23	ЮВ: 20°14'
439	1127263.83	82407.58	5.40	ЮЗ: 69°38'
440	1127261.95	82402.52	2.23	СЗ: 20°28'
441	1127284.04	82401.74	5.40	СВ: 69°38'
442	1127285.92	82406.80	2.23	ЮВ: 20°28'
443	1120375.38	84917.02	5.40	ЮЗ: 69°33'
444	1120373.49	84911.96	2.23	СЗ: 20°28'
445	1120375.58	84911.18	5.40	СВ: 69°33'
446	1120377.47	84916.24	2.23	ЮВ: 20°28'
447	1127236.73	82424.74	5.41	ЮЗ: 69°40'
448	1127234.85	82419.67	2.23	СЗ: 20°14'
449	1127236.94	82418.90	5.40	СВ: 69°38'
450	1127238.82	82423.96	2.23	ЮВ: 20°28'
451	1120422.37	84900.07	5.40	ЮЗ: 69°38'
452	1120420.49	84895.01	2.23	СЗ: 20°28'
453	1120422.58	84894.23	5.40	СВ: 69°38'
454	1120424.46	84899.29	2.23	ЮВ: 20°28'
455	1127189.84	82441.79	5.40	ЮЗ: 69°38'
456	1127187.96	82436.73	2.22	СЗ: 20°35'
457	1127190.04	82435.95	5.40	СВ: 69°30'
458	1127191.93	82441.01	2.23	ЮВ: 20°28'
459	1120469.47	84882.92	5.40	ЮЗ: 69°38'
460	1120467.59	84877.86	2.23	СЗ: 20°28'
461	1120469.68	84877.08	5.40	СВ: 69°38'
462	1120471.56	84882.14	2.23	ЮВ: 20°28'
463	1127142.74	82458.84	5.40	ЮЗ: 69°38'
464	1127140.86	82453.78	2.23	СЗ: 20°28'
465	1127142.95	82453.00	5.40	СВ: 69°38'
466	1127144.83	82458.06	2.23	ЮВ: 20°28'
467	1120516.26	84865.97	5.40	ЮЗ: 69°35'
468	1120514.38	84860.91	2.23	СЗ: 20°28'
469	1120516.47	84860.13	5.40	СВ: 69°35'
470	1120518.35	84865.19	2.23	ЮВ: 20°28'
471	1127095.74	82475.89	5.40	ЮЗ: 69°38'
472	1127093.86	82470.83	2.23	СЗ: 20°28'
473	1127095.95	82470.05	5.41	СВ: 69°37'
474	1127097.83	82475.12	2.23	ЮВ: 20°11'
475	1120563.36	84848.81	5.40	ЮЗ: 69°38'
476	1120561.48	84843.75	2.23	СЗ: 20°28'
477	1120563.57	84842.97	5.41	СВ: 69°40'
478	1120565.45	84848.04	2.23	ЮВ: 20°14'
479	1127048.75	82492.95	5.41	ЮЗ: 69°40'
480	1127046.87	82487.88	2.23	СЗ: 20°14'

Инв. № подл.

Подп. и дата

Взай. инв. №

Лист

00002-2022-24-ПМТ-ОЧП-ТЧ

124

Изм.	Колуч	Лист	№ док	Подп.	Дата

481	1127046.96	82487.11	5.40	CB: 69°38'	542	1120941.31	84711.52	2.23	ЮВ: 20°14'
482	1127050.84	82492.17	2.23	ЮВ: 20°28'	543	1126672.89	82629.57	5.40	ЮВ: 69°30'
483	1120610.46	84831.76	5.40	ЮВ: 69°30'	544	1126671.00	82624.51	2.23	СЗ: 20°28'
484	1120608.57	84826.70	2.23	СЗ: 20°28'	545	1126673.09	82623.73	5.40	СВ: 69°30'
485	1120610.66	84825.92	5.40	СВ: 69°30'	546	1126674.98	82628.79	2.23	ЮВ: 20°28'
486	1120612.55	84830.98	2.23	ЮВ: 20°28'	547	1120986.42	84695.14	5.40	ЮВ: 69°38'
487	1127001.85	82510.00	5.40	ЮВ: 69°38'	548	1120984.54	84690.08	2.23	СЗ: 20°28'
488	1126999.97	82504.94	2.23	СЗ: 20°28'	549	1120986.63	84689.30	5.40	СВ: 69°38'
489	1127002.06	82504.16	5.40	СВ: 69°38'	550	1120988.51	84694.36	2.23	ЮВ: 20°28'
490	1127003.94	82509.22	2.23	ЮВ: 20°28'	551	1126625.89	82646.62	5.40	ЮВ: 69°38'
491	1120657.35	84814.61	5.40	ЮВ: 69°35'	552	1126624.01	82641.56	2.23	СЗ: 20°28'
492	1120655.47	84809.55	2.23	СЗ: 20°28'	553	1126626.10	82640.78	5.40	СВ: 69°38'
493	1120657.56	84808.77	5.40	СВ: 69°35'	554	1126627.98	82645.84	2.23	ЮВ: 20°28'
494	1120659.44	84813.83	2.23	ЮВ: 20°28'	555	1121033.42	84678.09	5.41	ЮВ: 69°35'
495	1126954.86	82527.15	5.40	ЮВ: 69°38'	556	1121031.53	84673.02	2.23	СЗ: 20°14'
496	1126952.98	82522.09	2.23	СЗ: 20°28'	557	1121033.62	84672.25	5.40	СВ: 69°33'
497	1126955.07	82521.31	5.40	СВ: 69°38'	558	1121035.51	84677.31	2.23	ЮВ: 20°28'
498	1126956.95	82526.37	2.23	ЮВ: 20°28'	559	1126578.79	82663.67	5.40	ЮВ: 69°38'
499	1120704.34	84797.66	5.41	ЮВ: 69°40'	560	1126576.91	82658.61	2.23	СЗ: 20°28'
500	1120702.46	84792.59	2.23	СЗ: 20°14'	561	1126579.00	82657.83	5.41	СВ: 69°37'
501	1120704.55	84791.82	5.40	СВ: 69°38'	562	1126580.88	82662.90	2.23	ЮВ: 20°11'
502	1120706.43	84796.88	2.23	ЮВ: 20°28'	563	1121080.31	84660.93	5.40	ЮВ: 69°38'
503	1126907.86	82544.20	5.40	ЮВ: 69°38'	564	1121078.43	84655.87	2.23	СЗ: 20°28'
504	1126905.98	82539.14	2.23	СЗ: 20°14'	565	1121080.52	84655.09	5.40	СВ: 69°38'
505	1126908.07	82538.37	5.40	СВ: 69°38'	566	1121082.40	84660.15	2.23	ЮВ: 20°28'
506	1126909.95	82543.43	2.23	ЮВ: 20°14'	567	1126531.80	82680.83	5.40	ЮВ: 69°38'
507	1120751.44	84780.50	5.40	ЮВ: 69°35'	568	1126529.92	82675.77	2.22	СЗ: 20°35'
508	1120749.56	84775.44	2.23	СЗ: 20°28'	569	1126532.00	82674.99	5.40	СВ: 69°30'
509	1120751.65	84774.66	5.40	СВ: 69°35'	570	1126533.89	82680.05	2.23	ЮВ: 20°28'
510	1120753.53	84779.72	2.23	ЮВ: 20°28'	571	1121127.20	84643.98	5.40	ЮВ: 69°38'
511	1126860.77	82561.26	5.40	ЮВ: 69°33'	572	1121125.32	84638.92	2.23	СЗ: 20°28'
512	1126858.88	82556.20	2.24	СЗ: 20°24'	573	1121127.41	84638.14	5.40	СВ: 69°38'
513	1126860.98	82555.42	5.40	СВ: 69°38'	574	1121129.29	84643.20	2.23	ЮВ: 20°28'
514	1126862.86	82560.48	2.23	ЮВ: 20°28'	575	1126481.21	82701.12	9.20	ЮВ: 70°02'
515	1120798.23	84763.45	5.40	ЮВ: 69°38'	576	1126478.07	82692.47	9.20	СЗ: 19°58'
516	1120796.35	84758.39	2.23	СЗ: 20°28'	577	1126486.71	82689.33	9.20	СВ: 69°59'
517	1120798.44	84757.61	5.40	СВ: 69°38'	578	1126489.86	82697.97	9.20	ЮВ: 20°01'
518	1120800.32	84762.67	2.23	ЮВ: 20°28'	579	1121174.30	84626.93	5.40	ЮВ: 69°35'
519	1126813.87	82578.31	5.40	ЮВ: 69°38'	580	1121172.42	84621.87	2.23	СЗ: 20°28'
520	1126811.99	82573.25	2.23	СЗ: 20°28'	581	1121174.51	84621.09	5.40	СВ: 69°35'
521	1126814.08	82572.47	5.40	СВ: 69°38'	582	1121176.39	84626.15	2.23	ЮВ: 20°28'
522	1126815.96	82577.53	2.23	ЮВ: 20°28'	583	1126437.70	82714.93	5.40	ЮВ: 69°38'
523	1120841.95	84749.55	9.20	ЮВ: 70°47'	584	1126435.82	82709.87	2.23	СЗ: 20°28'
524	1120838.92	84740.86	9.20	СЗ: 19°10'	585	1126437.91	82709.09	5.40	СВ: 69°35'
525	1120847.61	84737.84	9.20	СВ: 70°47'	586	1126439.79	82714.15	2.23	ЮВ: 20°26'
526	1120850.64	84746.53	9.20	ЮВ: 19°10'	587	1121221.19	84609.88	5.40	ЮВ: 69°38'
527	1126766.78	82595.46	5.40	ЮВ: 69°30'	588	1121219.31	84604.82	2.23	СЗ: 20°28'
528	1126764.89	82590.40	2.23	СЗ: 20°28'	589	1121221.40	84604.04	5.40	СВ: 69°38'
529	1126766.98	82589.62	5.41	СВ: 69°33'	590	1121223.28	84609.10	2.23	ЮВ: 20°28'
530	1126768.87	82594.69	2.23	ЮВ: 20°14'	591	1126390.71	82731.98	5.40	ЮВ: 69°38'
531	1120892.33	84729.34	5.40	ЮВ: 69°38'	592	1126388.83	82726.92	2.23	СЗ: 20°14'
532	1120890.45	84724.28	2.22	СЗ: 20°18'	593	1126390.92	82726.15	5.40	СВ: 69°38'
533	1120892.53	84723.51	5.40	СВ: 69°33'	594	1126392.80	82731.21	2.23	ЮВ: 20°14'
534	1120894.42	84728.57	2.23	ЮВ: 20°14'	595	1121268.19	84592.72	5.40	ЮВ: 69°38'
535	1126719.88	82612.41	5.40	ЮВ: 69°35'	596	1121266.31	84587.66	2.23	СЗ: 20°28'
536	1126718.00	82607.35	2.23	СЗ: 20°14'	597	1121268.40	84586.88	5.41	СВ: 69°40'
537	1126720.09	82606.58	5.40	СВ: 69°35'	598	1121270.28	84591.95	2.23	ЮВ: 20°14'
538	1126721.97	82611.64	2.23	ЮВ: 20°14'	599	1126343.81	82749.04	5.41	ЮВ: 69°40'
539	1120939.22	84712.29	5.40	ЮВ: 69°38'	600	1126341.93	82743.97	2.23	СЗ: 20°14'
540	1120937.34	84707.23	2.23	СЗ: 20°28'	601	1126344.02	82743.20	5.40	СВ: 69°38'
541	1120939.43	84706.45	5.41	СВ: 69°40'	602	1126345.90	82748.26	2.23	ЮВ: 20°28'

Инв. № подл.

Подш. и дата

Взай. инв. №

Изм.	Колуч	Лист	№ док	Подп.	Дата

00002-2022-24-ПМТ-ОЧП-ТЧ

Лист

125



603	1121315.19	84575.67	5.40	ЮЗ: 69°33'
604	1121313.30	84570.61	2.23	СЗ: 20°28'
605	1121315.39	84569.83	5.40	СВ: 69°33'
606	1121317.28	84574.89	2.23	ЮВ: 20°28'
607	1126296.72	82766.19	5.40	ЮЗ: 69°35'
608	1126294.84	82761.13	2.23	СЗ: 20°28'
609	1126296.93	82760.35	5.40	СВ: 69°35'
610	1126298.81	82765.41	2.23	ЮВ: 20°28'
611	1121362.28	84558.62	5.40	ЮЗ: 69°38'
612	1121360.40	84553.56	2.23	СЗ: 20°28'
613	1121362.49	84552.78	5.40	СВ: 69°38'
614	1121364.37	84557.84	2.23	ЮВ: 20°28'
615	1126249.82	82783.24	5.40	ЮЗ: 69°38'
616	1126247.94	82778.18	2.23	СЗ: 20°28'
617	1126250.03	82777.40	5.41	СВ: 69°40'
618	1126251.91	82782.47	2.23	ЮВ: 20°14'
619	1121409.28	84541.46	5.40	ЮЗ: 69°38'
620	1121407.40	84536.40	2.23	СЗ: 20°14'
621	1121409.49	84535.63	5.40	СВ: 69°38'
622	1121411.37	84540.69	2.23	ЮВ: 20°14'
623	1126202.73	82800.29	5.40	ЮЗ: 69°38'
624	1126200.85	82795.23	2.23	СЗ: 20°14'
625	1126202.94	82794.46	5.40	СВ: 69°38'
626	1126204.82	82799.52	2.23	ЮВ: 20°14'
627	1121456.17	84524.51	5.40	ЮЗ: 69°38'
628	1121454.29	84519.45	2.23	СЗ: 20°28'
629	1121456.38	84518.67	5.41	СВ: 69°40'
630	1121458.26	84523.74	2.23	ЮВ: 20°14'
631	1126155.73	82817.35	5.40	ЮЗ: 69°38'
632	1126153.85	82812.29	2.23	СЗ: 20°28'
633	1126155.94	82811.51	5.40	СВ: 69°38'
634	1126157.82	82816.57	2.23	ЮВ: 20°28'
635	1121503.27	84507.36	5.40	ЮЗ: 69°35'
636	1121501.39	84502.30	2.23	СЗ: 20°26'
637	1121503.48	84501.52	5.40	СВ: 69°38'
638	1121505.36	84506.58	2.23	ЮВ: 20°28'
639	1126108.74	82834.40	5.40	ЮЗ: 69°30'
640	1126106.85	82829.34	2.23	СЗ: 20°28'
641	1126108.94	82828.56	5.40	СВ: 69°30'
642	1126110.83	82833.62	2.23	ЮВ: 20°28'
643	1121550.27	84490.31	5.40	ЮЗ: 69°30'
644	1121548.38	84485.25	2.23	СЗ: 20°28'
645	1121550.47	84484.47	5.40	СВ: 69°30'
646	1121552.36	84489.53	2.23	ЮВ: 20°28'
647	1126061.84	82851.45	5.40	ЮЗ: 69°35'
648	1126059.96	82846.39	2.23	СЗ: 20°28'
649	1126062.05	82845.61	5.40	СВ: 69°35'
650	1126063.93	82850.67	2.23	ЮВ: 20°28'
651	1121597.26	84473.25	5.40	ЮЗ: 69°38'
652	1121595.38	84468.19	2.23	СЗ: 20°14'
653	1121597.47	84467.42	5.40	СВ: 69°38'
654	1121599.35	84472.48	2.23	ЮВ: 20°14'
655	1126014.85	82868.61	5.41	ЮЗ: 69°33'
656	1126012.96	82863.54	2.23	СЗ: 20°14'
657	1126015.05	82862.77	5.40	СВ: 69°30'
658	1126016.94	82867.83	2.23	ЮВ: 20°28'
659	1121644.05	84456.20	5.40	ЮЗ: 69°38'
660	1121642.17	84451.14	2.23	СЗ: 20°28'
661	1121644.26	84450.36	5.40	СВ: 69°38'
662	1121646.14	84455.42	2.23	ЮВ: 20°28'
663	1125967.85	82885.66	5.40	ЮЗ: 69°38'
664	1125965.97	82880.60	2.23	СЗ: 20°28'
665	1125968.06	82879.82	5.40	СВ: 69°38'
666	1125969.94	82884.88	2.23	ЮВ: 20°28'
667	1121691.15	84439.15	5.40	ЮЗ: 69°38'
668	1121689.27	84434.09	2.23	СЗ: 20°28'
669	1121691.36	84433.31	5.40	СВ: 69°38'
670	1121693.24	84438.37	2.23	ЮВ: 20°28'
671	1125920.75	82902.71	5.40	ЮЗ: 69°38'
672	1125918.87	82897.65	2.23	СЗ: 20°28'
673	1125920.96	82896.87	5.40	СВ: 69°35'
674	1125922.84	82901.93	2.23	ЮВ: 20°26'
675	1121738.25	84422.10	5.40	ЮЗ: 69°38'
676	1121736.37	84417.04	2.23	СЗ: 20°28'
677	1121738.46	84416.26	5.40	СВ: 69°38'
678	1121740.34	84421.32	2.23	ЮВ: 20°28'
679	1125873.86	82919.76	5.40	ЮЗ: 69°38'
680	1125871.98	82914.70	2.23	СЗ: 20°28'
681	1125874.07	82913.92	5.41	СВ: 69°40'
682	1125875.95	82918.99	2.23	ЮВ: 20°14'
683	1121781.84	84408.20	9.20	ЮЗ: 70°30'
684	1121778.77	84399.53	9.20	СЗ: 19°30'
685	1121787.44	84396.46	9.20	СВ: 70°30'
686	1121790.51	84405.13	9.20	ЮВ: 19°30'
687	1125826.76	82936.92	5.40	ЮЗ: 69°38'
688	1125824.88	82931.86	2.23	СЗ: 20°28'
689	1125826.97	82931.08	5.40	СВ: 69°38'
690	1125828.85	82936.14	2.23	ЮВ: 20°28'
691	1121832.14	84387.89	5.40	ЮЗ: 69°30'
692	1121830.25	84382.83	2.24	СЗ: 20°22'
693	1121832.35	84382.05	5.40	СВ: 69°38'
694	1121834.23	84387.11	2.23	ЮВ: 20°28'
695	1125779.87	82953.87	5.40	ЮЗ: 69°38'
696	1125777.99	82948.81	2.23	СЗ: 20°28'
697	1125780.08	82948.03	5.40	СВ: 69°38'
698	1125781.96	82953.09	2.23	ЮВ: 20°28'
699	1121879.13	84370.84	5.40	ЮЗ: 69°35'
700	1121877.25	84365.78	2.23	СЗ: 20°28'
701	1121879.34	84365.00	5.40	СВ: 69°35'
702	1121881.22	84370.06	2.23	ЮВ: 20°28'
703	1125732.87	82971.02	5.40	ЮЗ: 69°38'
704	1125730.99	82965.96	2.23	СЗ: 20°28'
705	1125733.08	82965.18	5.40	СВ: 69°38'
706	1125734.96	82970.24	2.23	ЮВ: 20°28'
707	1121926.13	84353.79	5.40	ЮЗ: 69°35'
708	1121924.25	84348.73	2.23	СЗ: 20°28'
709	1121926.34	84347.95	5.40	СВ: 69°35'
710	1121928.22	84353.01	2.23	ЮВ: 20°28'
711	1125685.88	82988.07	5.40	ЮЗ: 69°30'
712	1125683.99	82983.01	2.24	СЗ: 20°07'
713	1125686.09	82982.24	5.40	СВ: 69°38'
714	1125687.97	82987.30	2.23	ЮВ: 20°14'
715	1121973.12	84336.73	5.40	ЮЗ: 69°38'
716	1121971.24	84331.67	2.23	СЗ: 20°14'
717	1121973.33	84330.90	5.40	СВ: 69°38'
718	1121975.21	84335.96	2.23	ЮВ: 20°14'
719	1125638.78	83005.13	5.40	ЮЗ: 69°38'
720	1125636.90	83000.07	2.23	СЗ: 20°28'
721	1125638.99	82999.29	5.40	СВ: 69°38'
722	1125640.87	83004.35	2.23	ЮВ: 20°28'
723	1122020.12	84319.68	5.40	ЮЗ: 69°38'
724	1122018.24	84314.62	2.23	СЗ: 20°28'

Инв. № подл.

Подп. и дата

Взай. инв. №

Изм.	Колуч	Лист	№ док	Подп.	Дата
------	-------	------	-------	-------	------

00002-2022-24-ПМТ-ОЧП-ТЧ

Лист

126

725	1122020.33	84313.84	5.40	СВ: 69°38'	786	1125264.91	83140.97	2.23	ЮВ: 20°28'
726	1122022.21	84318.90	2.23	ЮВ: 20°28'	787	1122396.09	84183.06	5.40	ЮВ: 69°30'
727	1125591.78	83022.28	5.40	ЮВ: 69°38'	788	1122394.20	84178.00	2.23	СВ: 20°28'
728	1125589.90	83017.22	2.23	СВ: 20°28'	789	1122396.29	84177.22	5.40	СВ: 69°30'
729	1125591.99	83016.44	5.40	СВ: 69°38'	790	1122398.18	84182.28	2.23	ЮВ: 20°28'
730	1125593.87	83021.50	2.23	ЮВ: 20°28'	791	1125215.82	83158.80	5.40	ЮВ: 69°35'
731	1122067.01	84302.63	5.40	ЮВ: 69°38'	792	1125213.94	83153.74	2.23	СВ: 20°26'
732	1122065.13	84297.57	2.23	СВ: 20°28'	793	1125216.03	83152.96	5.40	СВ: 69°38'
733	1122067.22	84296.79	5.40	СВ: 69°38'	794	1125217.91	83158.02	2.23	ЮВ: 20°28'
734	1122069.10	84301.85	2.23	ЮВ: 20°28'	795	1122443.18	84166.01	5.40	ЮВ: 69°38'
735	1125541.30	83042.47	9.20	ЮВ: 69°58'	796	1122441.30	84160.95	2.23	СВ: 20°28'
736	1125538.15	83033.83	9.21	СВ: 20°00'	797	1122443.39	84160.17	5.40	СВ: 69°38'
737	1125546.80	83030.68	9.21	СВ: 69°59'	798	1122445.27	84165.23	2.23	ЮВ: 20°28'
738	1125549.95	83039.33	9.20	ЮВ: 19°57'	799	1125168.82	83175.85	5.40	ЮВ: 69°38'
739	1122114.11	84285.48	5.41	ЮВ: 69°40'	800	1125166.94	83170.79	2.23	СВ: 20°28'
740	1122112.23	84280.41	2.23	СВ: 20°14'	801	1125169.03	83170.01	5.41	СВ: 69°40'
741	1122114.32	84279.64	5.40	СВ: 69°38'	802	1125170.91	83175.08	2.23	ЮВ: 20°14'
742	1122116.20	84284.70	2.23	ЮВ: 20°28'	803	1122490.08	84148.96	5.41	ЮВ: 69°35'
743	1125497.79	83056.39	5.41	ЮВ: 69°40'	804	1122488.19	84143.89	2.23	СВ: 20°14'
744	1125495.91	83051.32	2.23	СВ: 20°14'	805	1122490.28	84143.12	5.40	СВ: 69°30'
745	1125498.00	83050.55	5.40	СВ: 69°38'	806	1122492.17	84148.18	2.23	ЮВ: 20°26'
746	1125499.88	83055.61	2.23	ЮВ: 20°28'	807	1125121.93	83192.91	5.41	ЮВ: 69°40'
747	1122161.21	84268.42	5.40	ЮВ: 69°38'	808	1125120.05	83187.84	2.23	СВ: 20°14'
748	1122159.33	84263.36	2.23	СВ: 20°28'	809	1125122.14	83187.07	5.40	СВ: 69°38'
749	1122161.42	84262.58	5.41	СВ: 69°40'	810	1125124.02	83192.13	2.23	ЮВ: 20°28'
750	1122163.30	84267.65	2.23	ЮВ: 20°14'	811	1122537.17	84131.80	5.40	ЮВ: 69°35'
751	1125450.80	83073.44	5.40	ЮВ: 69°38'	812	1122535.29	84126.74	2.23	СВ: 20°28'
752	1125448.92	83068.38	2.23	СВ: 20°28'	813	1122537.38	84125.96	5.40	СВ: 69°35'
753	1125451.01	83067.60	5.40	СВ: 69°38'	814	1122539.26	84131.02	2.23	ЮВ: 20°28'
754	1125452.89	83072.66	2.23	ЮВ: 20°28'	815	1125074.93	83210.06	5.40	ЮВ: 69°38'
755	1122208.10	84251.37	5.40	ЮВ: 69°38'	816	1125073.05	83205.00	2.23	СВ: 20°28'
756	1122206.22	84246.31	2.23	СВ: 20°28'	817	1125075.14	83204.22	5.40	СВ: 69°38'
757	1122208.31	84245.53	5.40	СВ: 69°38'	818	1125077.02	83209.28	2.23	ЮВ: 20°28'
758	1122210.19	84250.59	2.23	ЮВ: 20°28'	819	1122584.07	84114.85	5.40	ЮВ: 69°30'
759	1125403.90	83090.49	5.40	ЮВ: 69°38'	820	1122582.18	84109.79	2.24	СВ: 20°22'
760	1125402.02	83085.43	2.23	СВ: 20°28'	821	1122584.28	84109.01	5.40	СВ: 69°38'
761	1125404.11	83084.65	5.40	СВ: 69°38'	822	1122586.16	84114.07	2.23	ЮВ: 20°28'
762	1125405.99	83089.71	2.23	ЮВ: 20°28'	823	1125027.94	83227.11	5.40	ЮВ: 69°35'
763	1122255.10	84234.32	5.40	ЮВ: 69°38'	824	1125026.06	83222.05	2.23	СВ: 20°28'
764	1122253.22	84229.26	2.23	СВ: 20°28'	825	1125028.15	83221.27	5.40	СВ: 69°35'
765	1122255.31	84228.48	5.40	СВ: 69°38'	826	1125030.03	83226.33	2.23	ЮВ: 20°28'
766	1122257.19	84233.54	2.23	ЮВ: 20°28'	827	1122631.06	84097.70	5.40	ЮВ: 69°38'
767	1125356.81	83107.64	5.40	ЮВ: 69°30'	828	1122629.18	84092.64	2.23	СВ: 20°28'
768	1125354.92	83102.58	2.23	СВ: 20°14'	829	1122631.27	84091.86	5.40	СВ: 69°38'
769	1125357.01	83101.81	5.40	СВ: 69°30'	830	1122633.15	84096.92	2.23	ЮВ: 20°28'
770	1125358.90	83106.87	2.23	ЮВ: 20°14'	831	1124980.84	83244.16	5.40	ЮВ: 69°38'
771	1122302.20	84217.27	5.41	ЮВ: 69°35'	832	1124978.96	83239.10	2.23	СВ: 20°14'
772	1122300.31	84212.20	2.23	СВ: 20°14'	833	1124981.05	83238.33	5.40	СВ: 69°38'
773	1122302.40	84211.43	5.40	СВ: 69°33'	834	1124982.93	83243.39	2.23	ЮВ: 20°14'
774	1122304.29	84216.49	2.23	ЮВ: 20°28'	835	1122678.06	84080.64	5.40	ЮВ: 69°38'
775	1125309.91	83124.70	5.40	ЮВ: 69°38'	836	1122676.18	84075.58	2.23	СВ: 20°14'
776	1125308.03	83119.64	2.23	СВ: 20°28'	837	1122678.27	84074.81	5.40	СВ: 69°38'
777	1125310.12	83118.86	5.40	СВ: 69°38'	838	1122680.15	84079.87	2.23	ЮВ: 20°14'
778	1125312.00	83123.92	2.23	ЮВ: 20°28'	839	1124933.95	83261.22	5.40	ЮВ: 69°30'
779	1122349.19	84200.11	5.40	ЮВ: 69°38'	840	1124932.06	83256.16	2.24	СВ: 20°22'
780	1122347.31	84195.05	2.23	СВ: 20°28'	841	1124934.16	83255.38	5.40	СВ: 69°38'
781	1122349.40	84194.27	5.40	СВ: 69°38'	842	1124936.04	83260.44	2.23	ЮВ: 20°28'
782	1122351.28	84199.33	2.23	ЮВ: 20°28'	843	1122722.06	84066.75	9.20	ЮВ: 70°27'
783	1125262.82	83141.75	5.40	ЮВ: 69°30'	844	1122718.98	84058.08	9.19	СВ: 19°35'
784	1125260.93	83136.69	2.23	СВ: 20°28'	845	1122727.64	84055.00	9.19	СВ: 70°22'
785	1125263.02	83135.91	5.40	СВ: 69°30'	846	1122730.73	84063.66	9.21	ЮВ: 19°37'

Изн. № подл.

Подп. и дата

Взап. инв. №

Изм.	Колуч	Лист	№ док	Подп.	Дата
------	-------	------	-------	-------	------

00002-2022-24-ПМТ-ОЧП-ТЧ

Лист

127



847	1124886.85	83278.37	5.40	ЮС: 69°35'	908	1123099.14	83922.01	2.23	СЗ: 20°28'
848	1124884.97	83273.31	2.23	СЗ: 20°28'	909	1123101.23	83921.23	5.40	СВ: 69°38'
849	1124887.06	83272.53	5.40	СВ: 69°35'	910	1123103.11	83926.29	2.23	ЮВ: 20°28'
850	1124888.94	83277.59	2.23	ЮВ: 20°28'	911	1124510.89	83414.89	5.40	ЮС: 69°30'
851	1122772.15	84046.54	5.40	ЮС: 69°38'	912	1124509.00	83409.83	2.23	СЗ: 20°28'
852	1122770.27	84041.48	2.23	СЗ: 20°28'	913	1124511.09	83409.05	5.40	СВ: 69°30'
853	1122772.36	84040.70	5.40	СВ: 69°38'	914	1124512.98	83414.11	2.23	ЮВ: 20°28'
854	1122774.24	84045.76	2.23	ЮВ: 20°28'	915	1123148.01	83909.92	5.40	ЮС: 69°38'
855	1124839.96	83295.32	5.40	ЮС: 69°30'	916	1123146.13	83904.86	2.23	СЗ: 20°28'
856	1124838.07	83290.26	2.23	СЗ: 20°28'	917	1123148.22	83904.06	5.40	СВ: 69°38'
857	1124840.16	83289.48	5.40	СВ: 69°30'	918	1123150.10	83909.14	2.23	ЮВ: 20°28'
858	1124842.05	83294.54	2.23	ЮВ: 20°28'	919	1124463.89	83431.94	5.40	ЮС: 69°38'
859	1122819.15	84029.39	5.41	ЮС: 69°35'	920	1124462.01	83426.88	2.23	СЗ: 20°14'
860	1122817.26	84024.32	2.23	СЗ: 20°14'	921	1124464.10	83426.11	5.40	СВ: 69°38'
861	1122819.35	84023.55	5.40	СВ: 69°33'	922	1124465.98	83431.17	2.23	ЮВ: 20°14'
862	1122821.24	84028.61	2.23	ЮВ: 20°28'	923	1123195.01	83892.87	5.41	ЮС: 69°40'
863	1124792.96	83312.48	5.41	ЮС: 69°40'	924	1123193.13	83887.80	2.23	СЗ: 20°14'
864	1124791.08	83307.41	2.23	СЗ: 20°14'	925	1123195.22	83887.03	5.40	СВ: 69°38'
865	1124793.17	83306.64	5.40	СВ: 69°38'	926	1123197.10	83892.09	2.23	ЮВ: 20°28'
866	1124795.05	83311.70	2.23	ЮВ: 20°28'	927	1124417.00	83449.00	5.40	ЮС: 69°33'
867	1122866.14	84012.33	5.40	ЮС: 69°38'	928	1124415.11	83443.94	2.23	СЗ: 20°28'
868	1122864.26	84007.27	2.23	СЗ: 20°28'	929	1124417.20	83443.16	5.40	СВ: 69°33'
869	1122866.35	84006.49	5.41	СВ: 69°40'	930	1124419.09	83448.22	2.23	ЮВ: 20°28'
870	1122868.23	84011.56	2.23	ЮВ: 20°14'	931	1123242.00	83875.81	5.40	ЮС: 69°38'
871	1124745.97	83329.53	5.40	ЮС: 69°33'	932	1123240.12	83870.75	2.23	СЗ: 20°28'
872	1124744.08	83324.47	2.23	СЗ: 20°28'	933	1123242.21	83869.97	5.41	СВ: 69°40'
873	1124746.17	83323.69	5.40	СВ: 69°33'	934	1123244.09	83875.04	2.23	ЮВ: 20°14'
874	1124748.06	83328.75	2.23	ЮВ: 20°28'	935	1124369.90	83466.15	5.40	ЮС: 69°35'
875	1122913.04	83995.28	5.40	ЮС: 69°30'	936	1124368.02	83461.09	2.23	СЗ: 20°28'
876	1122911.15	83990.22	2.23	СЗ: 20°28'	937	1124370.11	83460.31	5.40	СВ: 69°35'
877	1122913.24	83989.44	5.40	СВ: 69°30'	938	1124371.99	83465.37	2.23	ЮВ: 20°28'
878	1122915.13	83994.50	2.23	ЮВ: 20°28'	939	1123289.00	83858.76	5.40	ЮС: 69°35'
879	1124698.97	83346.58	5.40	ЮС: 69°38'	940	1123287.12	83853.70	2.23	СЗ: 20°26'
880	1124697.09	83341.52	2.23	СЗ: 20°28'	941	1123289.21	83852.92	5.40	СВ: 69°38'
881	1124699.18	83340.74	5.40	СВ: 69°38'	942	1123291.09	83857.96	2.23	ЮВ: 20°28'
882	1124701.06	83345.80	2.23	ЮВ: 20°28'	943	1124322.90	83483.20	5.40	ЮС: 69°35'
883	1122960.03	83978.23	5.40	ЮС: 69°35'	944	1124321.02	83478.14	2.23	СЗ: 20°28'
884	1122958.15	83973.17	2.23	СЗ: 20°28'	945	1124323.11	83477.36	5.41	СВ: 69°37'
885	1122960.24	83972.39	5.40	СВ: 69°35'	946	1124324.99	83482.43	2.23	ЮВ: 20°14'
886	1122962.12	83977.45	2.23	ЮВ: 20°28'	947	1123336.10	83841.61	5.40	ЮС: 69°38'
887	1124651.87	83363.63	5.40	ЮС: 69°38'	948	1123334.22	83836.55	2.23	СЗ: 20°28'
888	1124649.99	83358.57	2.23	СЗ: 20°28'	949	1123336.31	83835.77	5.40	СВ: 69°38'
889	1124652.08	83357.79	5.41	СВ: 69°40'	950	1123338.19	83840.83	2.23	ЮВ: 20°28'
890	1124653.96	83362.86	2.23	ЮВ: 20°14'	951	1124275.91	83500.25	5.40	ЮС: 69°38'
891	1123007.03	83961.18	5.41	ЮС: 69°40'	952	1124274.03	83495.19	2.23	СЗ: 20°14'
892	1123005.15	83956.11	2.23	СЗ: 20°14'	953	1124276.12	83494.42	5.40	СВ: 69°38'
893	1123007.24	83955.34	5.40	СВ: 69°38'	954	1124278.00	83499.48	2.23	ЮВ: 20°14'
894	1123009.12	83960.40	2.23	ЮВ: 20°28'	955	1123382.99	83824.55	5.40	ЮС: 69°38'
895	1124601.68	83383.88	9.20	ЮС: 70°38'	956	1123381.11	83819.49	2.23	СЗ: 20°14'
896	1124598.63	83375.20	9.19	СЗ: 19°23'	957	1123383.20	83818.72	5.40	СВ: 69°38'
897	1124607.30	83372.15	9.19	СВ: 70°34'	958	1123385.08	83823.78	2.23	ЮВ: 20°14'
898	1124610.36	83380.82	9.20	ЮВ: 19°25'	959	1124228.91	83517.31	5.40	ЮС: 69°38'
899	1123054.12	83944.12	5.40	ЮС: 69°35'	960	1124227.03	83512.25	2.23	СЗ: 20°28'
900	1123052.24	83939.06	2.23	СЗ: 20°14'	961	1124229.12	83511.47	5.40	СВ: 69°38'
901	1123054.33	83938.29	5.40	СВ: 69°35'	962	1124231.00	83516.53	2.23	ЮВ: 20°28'
902	1123056.21	83943.35	2.23	ЮВ: 20°14'	963	1123429.99	83807.50	5.40	ЮС: 69°38'
903	1124557.88	83397.84	5.40	ЮС: 69°38'	964	1123428.11	83802.44	2.22	СЗ: 20°35'
904	1124556.00	83392.78	2.23	СЗ: 20°28'	965	1123430.19	83801.66	5.40	СВ: 69°30'
905	1124558.09	83392.00	5.40	СВ: 69°38'	966	1123432.08	83806.72	2.23	ЮВ: 20°28'
906	1124559.97	83397.06	2.23	ЮВ: 20°28'	967	1124181.92	83534.36	5.40	ЮС: 69°30'
907	1123101.02	83927.07	5.40	ЮС: 69°38'	968	1124180.03	83529.30	2.23	СЗ: 20°28'

Взаим. инв. №

Подп. и дата

Инв. № подл.

Лист

00002-2022-24-ПМТ-ОЧП-ТЧ

128

Изм.	Колуч	Лист	№ док	Подп.	Дата
------	-------	------	-------	-------	------

969	1124182.12	83528.52	5.40	СВ: 69°30'
970	1124184.01	83533.58	2.23	ЮВ: 20°28'
971	1123477.08	83790.45	5.40	ЮЗ: 69°38'
972	1123475.20	83785.39	2.23	СЗ: 20°28'
973	1123477.29	83784.61	5.40	СВ: 69°30'
974	1123479.18	83789.67	2.24	ЮВ: 20°22'
975	1124134.82	83551.51	5.40	ЮЗ: 69°38'
976	1124132.94	83546.45	2.23	СЗ: 20°28'
977	1124135.03	83545.67	5.41	СВ: 69°40'
978	1124136.91	83550.74	2.23	ЮВ: 20°14'
979	1123523.98	83773.40	5.40	ЮЗ: 69°38'
980	1123522.10	83768.34	2.23	СЗ: 20°28'
981	1123524.19	83767.56	5.40	СВ: 69°38'
982	1123526.07	83772.62	2.23	ЮВ: 20°28'
983	1124088.03	83568.46	5.40	ЮЗ: 69°38'
984	1124086.15	83563.40	2.22	СЗ: 20°20'
985	1124088.23	83562.63	5.40	СВ: 69°30'
986	1124090.12	83567.69	2.23	ЮВ: 20°14'
987	1123571.08	83756.24	5.40	ЮЗ: 69°30'
988	1123569.19	83751.18	2.23	СЗ: 20°28'
989	1123571.28	83750.40	5.41	СВ: 69°33'
990	1123573.17	83755.47	2.23	ЮВ: 20°14'
991	1124040.93	83585.62	5.40	ЮЗ: 69°38'
992	1124039.05	83580.56	2.23	СЗ: 20°28'
993	1124041.14	83579.78	5.40	СВ: 69°38'
994	1124043.02	83584.84	2.23	ЮВ: 20°28'
995	1123618.07	83739.19	5.40	ЮЗ: 69°35'
996	1123616.19	83734.13	2.23	СЗ: 20°28'
997	1123618.28	83733.35	5.40	СВ: 69°35'
998	1123620.16	83738.41	2.23	ЮВ: 20°28'
999	1123993.93	83602.67	5.40	ЮЗ: 69°38'
1000	1123992.05	83597.61	2.23	СЗ: 20°28'
1001	1123994.14	83596.83	5.40	СВ: 69°35'
1002	1123996.02	83601.89	2.23	ЮВ: 20°26'
1003	1123661.84	83725.39	9.21	ЮЗ: 69°35'
1004	1123658.63	83716.76	9.20	СЗ: 20°22'
1005	1123667.25	83713.56	9.20	СВ: 69°35'
1006	1123670.46	83722.18	9.20	ЮВ: 20°26'
1007	1123946.94	83619.72	5.40	ЮЗ: 69°38'
1008	1123945.06	83614.66	2.23	СЗ: 20°28'
1009	1123947.15	83613.88	5.41	СВ: 69°40'
1010	1123949.03	83618.95	2.23	ЮВ: 20°14'
1011	1123711.86	83705.09	5.40	ЮЗ: 69°35'
1012	1123709.98	83700.03	2.23	СЗ: 20°28'
1013	1123712.07	83699.25	5.40	СВ: 69°35'
1014	1123713.95	83704.31	2.23	ЮВ: 20°28'
1015	1123899.94	83636.78	5.41	ЮЗ: 69°40'
1016	1123898.06	83631.71	2.23	СЗ: 20°14'
1017	1123900.15	83630.94	5.40	СВ: 69°38'
1018	1123902.03	83636.00	2.23	ЮВ: 20°28'
1019	1123758.96	83688.03	5.40	ЮЗ: 69°33'
1020	1123757.07	83682.97	2.23	СЗ: 20°14'
1021	1123759.16	83682.20	5.40	СВ: 69°33'
1022	1123761.05	83687.26	2.23	ЮВ: 20°14'
1023	1123852.95	83653.83	5.40	ЮЗ: 69°30'
1024	1123851.06	83648.77	2.24	СЗ: 20°24'
1025	1123853.16	83647.99	5.40	СВ: 69°35'
1026	1123855.04	83653.05	2.23	ЮВ: 20°28'
1027	1123805.95	83670.98	5.40	ЮЗ: 69°35'
1028	1123804.07	83665.92	2.23	СЗ: 20°28'
1029	1123806.16	83665.14	5.40	СВ: 69°35'

1030	1123808.04	83670.20	2.23	ЮВ: 20°28'
Привязка				
п/п	Расстояние (м)		Румб	
устье ручья 1	12183.78		ЮВ: 23°23'	

Инв. № подл.

Подп. и дата

Взай. инв. №

Изм.	Колуч	Лист	№ док	Подп.	Дата
------	-------	------	-------	-------	------

00002-2022-24-ПМТ-ОЧП-ТЧ

Лист

129

**КАТАЛОГ КООРДИНАТ:**  
Лесной участок, площадью 0,4297 га  
(Система координат – МСК 167)

№ точки	Координаты		Расстояние (м)	Румб
	X	Y		
1	1129465.46	81629.96	9.99	CЗ: 18°15'
2	1129474.95	81626.83	4.01	ЮЗ: 71°30'
3	1129473.68	81623.03	10.11	ЮВ: 18°17'
4	1129464.08	81626.20	4.01	СВ: 69°50'
5	1129492.43	81635.91	5.40	СЗ: 68°09'
6	1129494.44	81630.90	2.23	ЮЗ: 21°51'
7	1129492.37	81630.07	5.40	ЮВ: 68°09'
8	1129490.36	81635.08	2.23	СВ: 21°51'
9	1129440.72	81643.05	9.20	СЗ: 21°53'
10	1129449.26	81639.62	9.20	ЮЗ: 68°07'
11	1129445.83	81631.08	9.20	ЮВ: 21°53'
12	1129437.29	81634.51	9.20	СВ: 68°07'
13	1129538.81	81654.94	5.40	СЗ: 68°04'
14	1129540.83	81649.93	2.23	ЮЗ: 21°51'
15	1129538.76	81649.10	5.40	ЮВ: 68°04'
16	1129536.74	81654.11	2.23	СВ: 21°51'
17	1129375.58	81668.46	9.19	СЗ: 21°54'
18	1129384.11	81665.03	9.20	ЮЗ: 68°07'
19	1129380.68	81656.49	9.19	ЮВ: 21°54'
20	1129372.15	81659.92	9.20	СВ: 68°07'
21	1129585.10	81673.92	5.40	СЗ: 68°07'
22	1129587.11	81668.91	2.23	ЮЗ: 21°49'
23	1129585.04	81668.08	5.40	ЮВ: 68°09'
24	1129583.03	81673.09	2.23	СВ: 21°51'
25	1129628.14	81691.38	5.40	СВ: 68°07'
26	1129630.15	81686.37	2.23	ЮЗ: 21°51'
27	1129628.08	81685.54	5.40	ЮВ: 68°07'
28	1129626.07	81690.55	2.23	СВ: 21°51'
29	1129305.96	81693.82	2.23	СЗ: 20°28'
30	1129308.05	81693.04	5.40	ЮЗ: 69°38'
31	1129306.17	81687.98	2.23	ЮВ: 20°28'
32	1129304.08	81688.76	5.40	СВ: 69°38'
33	1129259.77	81712.09	2.23	СЗ: 20°28'
34	1129261.86	81711.31	5.40	ЮЗ: 69°38'
35	1129259.98	81706.25	2.23	ЮВ: 20°28'
36	1129257.89	81707.03	5.40	СВ: 69°38'
37	1129213.90	81730.16	2.23	СЗ: 20°28'
38	1129215.99	81729.38	5.40	ЮЗ: 69°30'
39	1129214.10	81724.32	2.23	ЮВ: 20°14'
40	1129212.01	81725.09	5.41	СВ: 69°33'
41	1129167.91	81748.32	2.24	СЗ: 20°07'
42	1129170.01	81747.55	5.40	ЮЗ: 69°30'
43	1129168.12	81742.49	2.23	ЮВ: 20°14'
44	1129166.03	81743.26	5.40	СВ: 69°38'
45	1129121.93	81766.49	2.24	СЗ: 20°07'
46	1129124.03	81765.72	5.41	ЮЗ: 69°33'
47	1129122.14	81760.65	2.23	ЮВ: 20°28'
48	1129120.05	81761.43	5.40	СВ: 69°38'
49	1129075.95	81784.66	2.23	СЗ: 20°28'
50	1129078.04	81783.88	5.40	ЮЗ: 69°38'
51	1129076.16	81778.82	2.23	ЮВ: 20°28'
52	1129074.07	81779.60	5.40	СВ: 69°38'
53	1129029.97	81802.83	2.23	СЗ: 20°28'
54	1129032.06	81802.05	5.40	ЮЗ: 69°38'
55	1129030.18	81796.99	2.23	ЮВ: 20°28'
56	1129028.09	81797.77	5.40	СВ: 69°38'
57	1128963.99	81820.90	2.23	СЗ: 20°28'
58	1128986.08	81820.12	5.40	ЮЗ: 69°38'
59	1128964.20	81815.06	2.23	ЮВ: 20°28'
60	1128982.11	81815.84	5.40	СВ: 69°38'
61	1128938.01	81839.17	2.23	СЗ: 20°28'
62	1128940.10	81838.39	5.40	ЮЗ: 69°38'
63	1128938.22	81833.33	2.23	ЮВ: 20°28'
64	1128936.13	81834.11	5.40	СВ: 6

Инв. № подл.	Подп. и дата	Взаи. инв. №

						00002-2022-24-ПМТ-ОЧП-ТЧ	Лист
							130
Изм.	Колуч	Лист	№ док	Подп.	Дата		



115	1128340.93	82069.22	2.23	ЮВ: 20°28'
116	1128338.84	82070.00	5.40	СВ: 69°38'
117	1128294.64	82093.33	2.23	СЗ: 20°28'
118	1128296.73	82092.55	5.40	ЮЗ: 69°38'
119	1128294.85	82087.49	2.23	ЮВ: 20°28'
120	1128292.76	82088.27	5.40	СВ: 69°38'
121	1128248.86	82111.40	2.23	СЗ: 20°26'
122	1128250.95	82110.62	5.40	ЮЗ: 69°35'
123	1128249.07	82105.56	2.23	ЮВ: 20°28'
124	1128246.96	82105.34	5.40	СВ: 69°38'
125	1128201.66	82129.97	2.23	СЗ: 20°14'
126	1128203.75	82129.20	5.41	ЮЗ: 69°40'
127	1128201.87	82124.13	2.23	ЮВ: 20°28'
128	1128199.78	82124.91	5.40	СВ: 69°38'
129	1128155.18	82148.45	2.23	СЗ: 20°28'
130	1128157.27	82147.67	5.40	ЮЗ: 69°30'
131	1128155.38	82142.61	2.23	ЮВ: 20°28'
132	1128153.29	82143.39	5.40	СВ: 69°30'
133	1128108.99	82166.62	2.23	СЗ: 20°28'
134	1128111.08	82165.84	5.40	ЮЗ: 69°38'
135	1128109.20	82160.78	2.23	ЮВ: 20°11'
136	1128107.11	82161.55	5.41	СВ: 69°37'
137	1128061.90	82185.29	2.23	СЗ: 20°26'
138	1128063.99	82184.51	5.40	ЮЗ: 69°30'
139	1128062.10	82179.45	2.23	ЮВ: 20°28'
140	1128060.01	82180.23	5.40	СВ: 69°33'
141	1127862.20	82202.89	9.21	СЗ: 55°37'
142	1127867.40	82195.29	9.19	ЮЗ: 34°22'
143	1127859.81	82190.10	9.20	ЮВ: 55°35'
144	1127854.61	82197.69	9.20	СВ: 34°25'
145	1128016.93	82202.95	2.23	СЗ: 20°14'
146	1128019.02	82202.18	5.41	ЮЗ: 69°40'
147	1128017.14	82197.11	2.23	ЮВ: 20°28'
148	1128015.05	82197.89	5.40	СВ: 69°38'
149	1127806.77	82217.57	2.23	СЗ: 20°28'
150	1127808.86	82216.79	5.40	ЮЗ: 69°38'
151	1127806.96	82211.73	2.23	ЮВ: 20°28'
152	1127804.89	82212.51	5.40	СВ: 69°38'
153	1127890.81	82219.25	5.40	СЗ: 57°23'
154	1127893.72	82214.70	2.23	ЮЗ: 32°30'
155	1127891.84	82213.50	5.40	ЮВ: 57°25'
156	1127888.93	82218.05	2.23	СВ: 32°34'
157	1127969.22	82221.83	2.23	СЗ: 20°14'
158	1127971.31	82221.06	5.41	ЮЗ: 69°37'
159	1127969.43	82215.99	2.23	ЮВ: 20°28'
160	1127967.34	82216.77	5.40	СВ: 69°35'
161	1127753.78	82236.85	2.23	СЗ: 20°11'
162	1127755.87	82236.08	5.40	ЮЗ: 69°35'
163	1127753.99	82231.02	2.23	ЮВ: 20°14'
164	1127751.90	82231.79	5.40	СВ: 69°38'
165	1127921.84	82242.87	9.20	СЗ: 22°58'
166	1127930.31	82239.28	9.20	ЮЗ: 67°02'
167	1127926.72	82230.81	9.20	ЮВ: 22°58'
168	1127918.25	82234.40	9.20	СВ: 67°01'
169	1127706.69	82254.01	2.23	СЗ: 20°28'
170	1127708.78	82253.23	5.40	ЮЗ: 69°33'
171	1127706.89	82248.17	2.23	ЮВ: 20°28'
172	1127704.80	82248.95	5.40	СВ: 69°33'
173	1127659.79	82271.06	2.23	СЗ: 20°28'
174	1127661.88	82270.28	5.40	ЮЗ: 69°38'
175	1127660.00	82265.22	2.23	ЮВ: 20°28'
176	1127657.91	82266.00	5.40	СВ: 69°38'
177	1127612.80	82288.11	2.23	СЗ: 20°14'
178	1127614.89	82287.34	5.40	ЮЗ: 69°35'
179	1127613.01	82282.28	2.23	ЮВ: 20°09'
180	1127610.91	82283.05	5.40	СВ: 69°30'
181	1127565.80	82305.17	2.23	СЗ: 20°28'
182	1127567.89	82304.39	5.40	ЮЗ: 69°38'
183	1127566.01	82299.33	2.23	ЮВ: 20°11'
184	1127563.92	82300.10	5.41	СВ: 69°37'
185	1127518.70	82322.22	2.23	СЗ: 20°28'
186	1127520.79	82321.44	5.40	ЮЗ: 69°38'
187	1127518.91	82316.38	2.23	ЮВ: 20°28'
188	1127516.82	82317.16	5.40	СВ: 69°38'
189	1127471.71	82339.37	2.23	СЗ: 20°14'
190	1127473.80	82338.60	5.41	ЮЗ: 69°37'
191	1127471.92	82333.53	2.23	ЮВ: 20°28'
192	1127469.83	82334.31	5.40	СВ: 69°35'
193	1127421.23	82359.77	9.20	СЗ: 20°02'
194	1127429.87	82356.62	9.20	ЮЗ: 70°02'
195	1127426.73	82347.97	9.20	ЮВ: 20°01'
196	1127418.08	82351.12	9.20	СВ: 70°01'
197	1127377.72	82373.48	2.23	СЗ: 20°28'
198	1127379.81	82372.70	5.40	ЮЗ: 69°38'
199	1127377.93	82367.64	2.23	ЮВ: 20°28'
200	1127375.84	82368.42	5.40	СВ: 69°38'
201	1127330.72	82390.53	2.23	СЗ: 20°28'
202	1127332.81	82389.75	5.40	ЮЗ: 69°38'
203	1127330.93	82384.69	2.23	ЮВ: 20°28'
204	1127328.84	82385.47	5.40	СВ: 69°38'
205	1127283.83	82407.58	2.23	СЗ: 20°28'
206	1127285.92	82406.80	5.40	ЮЗ: 69°38'
207	1127284.04	82401.74	2.23	ЮВ: 20°28'
208	1127281.95	82402.52	5.40	СВ: 69°38'
209	1127236.73	82424.74	2.23	СЗ: 20°28'
210	1127238.82	82423.96	5.40	ЮЗ: 69°38'
211	1127236.94	82418.90	2.23	ЮВ: 20°14'
212	1127234.85	82419.67	5.41	СВ: 69°40'
213	1127189.84	82441.79	2.23	СЗ: 20°28'
214	1127191.93	82441.01	5.40	ЮЗ: 69°30'
215	1127190.04	82435.95	2.22	ЮВ: 20°35'
216	1127187.96	82436.73	5.40	СВ: 69°38'
217	1127142.74	82458.84	2.23	СЗ: 20°28'
218	1127144.83	82458.06	5.40	ЮЗ: 69°38'
219	1127142.95	82453.00	2.23	ЮВ: 20°28'
220	1127140.86	82453.78	5.40	СВ: 69°38'
221	1127095.74	82475.89	2.23	СЗ: 20°11'
222	1127097.83	82475.12	5.41	ЮЗ: 69°37'
223	1127095.95	82470.05	2.23	ЮВ: 20°28'
224	1127093.86	82470.83	5.40	СВ: 69°38'
225	1127048.75	82492.95	2.23	СЗ: 20°28'
226	1127050.84	82492.17	5.40	ЮЗ: 69°38'
227	1127048.96	82487.11	2.23	ЮВ: 20°14'
228	1127046.87	82487.88	5.41	СВ: 69°40'
229	1127001.85	82510.00	2.23	СЗ: 20°28'
230	1127003.94	82509.22	5.40	ЮЗ: 69°38'
231	1127002.06	82504.16	2.23	ЮВ: 20°28'
232	1126999.97	82504.94	5.40	СВ: 69°38'
233	1126954.86	82527.15	2.23	СЗ: 20°28'
234	1126956.95	82526.37	5.40	ЮЗ: 69°38'
235	1126955.07	82521.31	2.23	ЮВ: 20°28'
236	1126952.98	82522.09	5.40	СВ: 69°38'

Инв. № подл.

Подп. и дата

Взай. инв. №

Изм.	Колуч	Лист	№ док	Подп.	Дата
------	-------	------	-------	-------	------

00002-2022-24-ПМТ-ОЧП-ТЧ

Лист

131



237	1126907.86	82544.20	2.23	C3: 20°14'	298	1126204.82	82799.52	5.40	Ю3: 69°38'
238	1126909.95	82543.43	5.40	Ю3: 69°38'	299	1126202.94	82794.46	2.23	ЮБ: 20°14'
239	1126908.07	82538.37	2.23	ЮБ: 20°14'	300	1126200.85	82795.23	5.40	СБ: 69°38'
240	1126905.98	82539.14	5.40	СБ: 69°38'	301	1126155.73	82817.35	2.23	С3: 20°28'
241	1126860.77	82561.26	2.23	С3: 20°28'	302	1126157.82	82816.57	5.40	Ю3: 69°38'
242	1126862.86	82560.48	5.40	Ю3: 69°38'	303	1126155.94	82811.51	2.23	ЮБ: 20°28'
243	1126860.98	82555.42	2.24	ЮБ: 20°24'	304	1126153.85	82812.29	5.40	СБ: 69°38'
244	1126858.88	82556.20	5.40	СБ: 69°33'	305	1126108.74	82834.40	2.23	С3: 20°28'
245	1126813.87	82578.31	2.23	С3: 20°28'	306	1126110.83	82833.62	5.40	Ю3: 69°30'
246	1126815.96	82577.53	5.40	Ю3: 69°38'	307	1126108.94	82828.56	2.23	ЮБ: 20°28'
247	1126814.08	82572.47	2.23	ЮБ: 20°28'	308	1126106.85	82829.34	5.40	СБ: 69°30'
248	1126811.99	82573.25	5.40	СБ: 69°38'	309	1126061.84	82851.45	2.23	С3: 20°28'
249	1126766.78	82595.46	2.23	С3: 20°14'	310	1126063.93	82850.67	5.40	Ю3: 69°35'
250	1126768.87	82594.69	5.41	Ю3: 69°33'	311	1126062.05	82845.61	2.23	ЮБ: 20°28'
251	1126766.98	82589.62	2.23	ЮБ: 20°28'	312	1126059.96	82846.39	5.40	СБ: 69°35'
252	1126764.89	82590.40	5.40	СБ: 69°30'	313	1126014.85	82868.61	2.23	С3: 20°28'
253	1126719.88	82612.41	2.23	С3: 20°14'	314	1126016.94	82867.83	5.40	Ю3: 69°30'
254	1126721.97	82611.64	5.40	Ю3: 69°35'	315	1126015.05	82862.77	2.23	ЮБ: 20°14'
255	1126720.09	82606.58	2.23	ЮБ: 20°14'	316	1126012.96	82863.54	5.41	СБ: 69°33'
256	1126718.00	82607.35	5.40	СБ: 69°35'	317	1125967.85	82885.66	2.23	С3: 20°28'
257	1126672.89	82629.57	2.23	С3: 20°28'	318	1125969.94	82884.88	5.40	Ю3: 69°38'
258	1126674.98	82628.79	5.40	Ю3: 69°30'	319	1125968.06	82879.82	2.23	ЮБ: 20°28'
259	1126673.09	82623.73	2.23	ЮБ: 20°28'	320	1125965.97	82880.60	5.40	СБ: 69°38'
260	1126671.00	82624.51	5.40	СБ: 69°30'	321	1125920.75	82902.71	2.23	С3: 20°26'
261	1126625.89	82646.62	2.23	С3: 20°28'	322	1125922.84	82901.93	5.40	Ю3: 69°35'
262	1126627.98	82645.84	5.40	Ю3: 69°38'	323	1125920.96	82896.87	2.23	ЮБ: 20°28'
263	1126626.10	82640.78	2.23	ЮБ: 20°28'	324	1125918.87	82897.65	5.40	СБ: 69°38'
264	1126624.01	82641.56	5.40	СБ: 69°38'	325	1125873.86	82919.76	2.23	С3: 20°14'
265	1126578.79	82663.67	2.23	С3: 20°11'	326	1125875.95	82918.99	5.41	Ю3: 69°40'
266	1126580.88	82662.90	5.41	Ю3: 69°37'	327	1125874.07	82913.92	2.23	ЮБ: 20°28'
267	1126579.00	82657.83	2.23	ЮБ: 20°28'	328	1125871.98	82914.70	5.40	СБ: 69°38'
268	1126576.91	82658.61	5.40	СБ: 69°38'	329	1125826.76	82936.92	2.23	С3: 20°28'
269	1126531.80	82680.83	2.23	С3: 20°28'	330	1125828.85	82936.14	5.40	Ю3: 69°38'
270	1126533.89	82680.05	5.40	Ю3: 69°30'	331	1125826.97	82931.08	2.23	ЮБ: 20°28'
271	1126532.00	82674.99	2.22	ЮБ: 20°35'	332	1125824.88	82931.86	5.40	СБ: 69°38'
272	1126529.92	82675.77	5.40	СБ: 69°38'	333	1125779.87	82953.87	2.23	С3: 20°28'
273	1126481.21	82701.12	9.20	С3: 20°01'	334	1125781.96	82953.09	5.40	Ю3: 69°38'
274	1126489.86	82697.97	9.20	Ю3: 69°59'	335	1125780.08	82948.03	2.23	ЮБ: 20°28'
275	1126486.71	82689.33	9.20	ЮБ: 19°58'	336	1125777.99	82948.81	5.40	СБ: 69°38'
276	1126478.07	82692.47	9.20	СБ: 70°02'	337	1125732.87	82971.02	2.23	С3: 20°28'
277	1126437.70	82714.93	2.23	С3: 20°26'	338	1125734.96	82970.24	5.40	Ю3: 69°38'
278	1126439.79	82714.15	5.40	Ю3: 69°35'	339	1125733.08	82965.18	2.23	ЮБ: 20°28'
279	1126437.91	82709.09	2.23	ЮБ: 20°28'	340	1125730.99	82965.96	5.40	СБ: 69°38'
280	1126435.82	82709.87	5.40	СБ: 69°38'	341	1125685.88	82988.07	2.23	С3: 20°14'
281	1126390.71	82731.98	2.23	С3: 20°14'	342	1125687.97	82987.30	5.40	Ю3: 69°38'
282	1126392.80	82731.21	5.40	Ю3: 69°38'	343	1125686.09	82982.24	2.24	ЮБ: 20°07'
283	1126390.92	82726.15	2.23	ЮБ: 20°14'	344	1125683.99	82983.01	5.40	СБ: 69°30'
284	1126388.83	82726.92	5.40	СБ: 69°38'	345	1125638.78	83005.13	2.23	С3: 20°28'
285	1126343.81	82749.04	2.23	С3: 20°28'	346	1125640.87	83004.35	5.40	Ю3: 69°38'
286	1126345.90	82748.26	5.40	Ю3: 69°38'	347	1125638.99	82999.29	2.23	ЮБ: 20°28'
287	1126344.02	82743.20	2.23	ЮБ: 20°14'	348	1125636.90	83000.07	5.40	СБ: 69°38'
288	1126341.93	82743.97	5.41	СБ: 69°40'	349	1125591.78	83022.28	2.23	С3: 20°28'
289	1126296.72	82766.19	2.23	С3: 20°28'	350	1125593.87	83021.50	5.40	Ю3: 69°38'
290	1126298.81	82765.41	5.40	Ю3: 69°35'	351	1125591.99	83016.44	2.23	ЮБ: 20°28'
291	1126296.93	82760.35	2.23	ЮБ: 20°28'	352	1125589.90	83017.22	5.40	СБ: 69°38'
292	1126294.84	82761.13	5.40	СБ: 69°35'	353	1125541.30	83042.47	9.20	С3: 19°57'
293	1126249.82	82783.24	2.23	С3: 20°14'	354	1125549.95	83039.33	9.21	Ю3: 69°59'
294	1126251.91	82782.47	5.41	Ю3: 69°40'	355	1125546.80	83030.68	9.21	ЮБ: 20°00'
295	1126250.03	82777.40	2.23	ЮБ: 20°28'	356	1125538.15	83033.83	9.20	СБ: 69°58'
296	1126247.94	82778.18	5.40	СБ: 69°38'	357	1125497.79	83056.39	2.23	С3: 20°28'
297	1126202.73	82800.29	2.23	С3: 20°14'	358	1125499.88	83055.61	5.40	Ю3: 69°38'

Изн. № подл.

Подп. и дата

Взап. инв. №

Изм.	Колуч	Лист	№ док	Подп.	Дата
------	-------	------	-------	-------	------

00002-2022-24-ПМТ-ОЧП-ТЧ

Лист

132

359	1125498.00	83050.55	2.23	ЮВ: 20°14'	420	1124791.08	83307.41	5.41	СВ: 69°40'
360	1125495.91	83051.32	5.41	СВ: 69°40'	421	1124745.97	83329.53	2.23	СЗ: 20°28'
361	1125450.80	83073.44	2.23	СЗ: 20°28'	422	1124748.06	83328.75	5.40	ЮЗ: 69°33'
362	1125452.89	83072.66	5.40	ЮЗ: 69°38'	423	1124746.17	83323.69	2.23	ЮВ: 20°28'
363	1125451.01	83067.60	2.23	ЮВ: 20°28'	424	1124744.08	83324.47	5.40	СВ: 69°33'
364	1125448.92	83068.38	5.40	СВ: 69°38'	425	1124698.97	83346.58	2.23	СЗ: 20°28'
365	1125403.90	83090.49	2.23	СЗ: 20°28'	426	1124701.06	83345.80	5.40	ЮЗ: 69°38'
366	1125405.99	83089.71	5.40	ЮЗ: 69°38'	427	1124699.18	83340.74	2.23	ЮВ: 20°28'
367	1125404.11	83084.65	2.23	ЮВ: 20°28'	428	1124697.09	83341.52	5.40	СВ: 69°38'
368	1125402.02	83085.43	5.40	СВ: 69°38'	429	1124651.87	83363.63	2.23	СЗ: 20°14'
369	1125356.81	83107.64	2.23	СЗ: 20°14'	430	1124653.96	83362.86	5.41	ЮЗ: 69°40'
370	1125358.90	83106.87	5.40	ЮЗ: 69°30'	431	1124652.08	83357.79	2.23	ЮВ: 20°28'
371	1125357.01	83101.81	2.23	ЮВ: 20°14'	432	1124649.99	83358.57	5.40	СВ: 69°38'
372	1125354.92	83102.58	5.40	СВ: 69°30'	433	1124601.68	83383.88	9.20	СЗ: 19°25'
373	1125309.91	83124.70	2.23	СЗ: 20°28'	434	1124610.36	83380.82	9.19	ЮЗ: 70°34'
374	1125312.00	83123.92	5.40	ЮЗ: 69°38'	435	1124607.30	83372.15	9.19	ЮВ: 19°23'
375	1125310.12	83118.86	2.23	ЮВ: 20°28'	436	1124598.63	83375.20	9.20	СВ: 70°38'
376	1125308.03	83119.64	5.40	СВ: 69°38'	437	1124557.88	83397.84	2.23	СЗ: 20°28'
377	1125262.82	83141.75	2.23	СЗ: 20°28'	438	1124559.97	83397.06	5.40	ЮЗ: 69°38'
378	1125264.91	83140.97	5.40	ЮЗ: 69°30'	439	1124558.09	83392.00	2.23	ЮВ: 20°28'
379	1125263.02	83135.91	2.23	ЮВ: 20°28'	440	1124556.00	83392.78	5.40	СВ: 69°38'
380	1125260.93	83136.69	5.40	СВ: 69°30'	441	1124510.89	83414.89	2.23	СЗ: 20°28'
381	1125215.82	83158.80	2.23	СЗ: 20°28'	442	1124512.98	83414.11	5.40	ЮЗ: 69°30'
382	1125217.91	83158.02	5.40	ЮЗ: 69°38'	443	1124511.09	83409.05	2.23	ЮВ: 20°28'
383	1125216.03	83152.96	2.23	ЮВ: 20°26'	444	1124509.00	83409.83	5.40	СВ: 69°30'
384	1125213.94	83153.74	5.40	СВ: 69°35'	445	1124463.89	83431.94	2.23	СЗ: 20°14'
385	1125168.82	83175.85	2.23	СЗ: 20°14'	446	1124465.98	83431.17	5.40	ЮЗ: 69°38'
386	1125170.91	83175.08	5.41	ЮЗ: 69°40'	447	1124464.10	83426.11	2.23	ЮВ: 20°14'
387	1125169.03	83170.01	2.23	ЮВ: 20°28'	448	1124462.01	83426.88	5.40	СВ: 69°38'
388	1125166.94	83170.79	5.40	СВ: 69°38'	449	1124417.00	83449.00	2.23	СЗ: 20°28'
389	1125121.93	83192.91	2.23	СЗ: 20°28'	450	1124419.09	83448.22	5.40	ЮЗ: 69°33'
390	1125124.02	83192.13	5.40	ЮЗ: 69°38'	451	1124417.20	83443.16	2.23	ЮВ: 20°28'
391	1125122.14	83187.07	2.23	ЮВ: 20°14'	452	1124415.11	83443.94	5.40	СВ: 69°33'
392	1125120.05	83187.84	5.41	СВ: 69°40'	453	1124369.90	83466.15	2.23	СЗ: 20°28'
393	1125074.93	83210.06	2.23	СЗ: 20°28'	454	1124371.99	83465.37	5.40	ЮЗ: 69°35'
394	1125077.02	83209.28	5.40	ЮЗ: 69°38'	455	1124370.11	83460.31	2.23	ЮВ: 20°28'
395	1125075.14	83204.22	2.23	ЮВ: 20°28'	456	1124368.02	83461.09	5.40	СВ: 69°35'
396	1125073.05	83205.00	5.40	СВ: 69°38'	457	1124322.90	83483.20	2.23	СЗ: 20°14'
397	1125027.94	83227.11	2.23	СЗ: 20°28'	458	1124324.99	83482.43	5.41	ЮЗ: 69°37'
398	1125030.03	83226.33	5.40	ЮЗ: 69°35'	459	1124323.11	83477.36	2.23	ЮВ: 20°28'
399	1125028.15	83221.27	2.23	ЮВ: 20°28'	460	1124321.02	83478.14	5.40	СВ: 69°35'
400	1125026.06	83222.05	5.40	СВ: 69°35'	461	1124275.91	83500.25	2.23	СЗ: 20°14'
401	1124980.84	83244.16	2.23	СЗ: 20°14'	462	1124278.00	83499.48	5.40	ЮЗ: 69°38'
402	1124982.93	83243.39	5.40	ЮЗ: 69°38'	463	1124276.12	83494.42	2.23	ЮВ: 20°14'
403	1124981.05	83238.33	2.23	ЮВ: 20°14'	464	1124274.03	83495.19	5.40	СВ: 69°38'
404	1124978.96	83239.10	5.40	СВ: 69°38'	465	1124228.91	83517.31	2.23	СЗ: 20°28'
405	1124933.95	83261.22	2.23	СЗ: 20°28'	466	1124231.00	83516.53	5.40	ЮЗ: 69°38'
406	1124936.04	83260.44	5.40	ЮЗ: 69°38'	467	1124229.12	83511.47	2.23	ЮВ: 20°28'
407	1124934.16	83255.38	2.24	ЮВ: 20°22'	468	1124227.03	83512.25	5.40	СВ: 69°38'
408	1124932.06	83256.16	5.40	СВ: 69°30'	469	1124181.92	83534.36	2.23	СЗ: 20°28'
409	1124886.85	83278.37	2.23	СЗ: 20°28'	470	1124184.01	83533.58	5.40	ЮЗ: 69°30'
410	1124888.94	83277.59	5.40	ЮЗ: 69°35'	471	1124182.12	83528.52	2.23	ЮВ: 20°28'
411	1124887.06	83272.53	2.23	ЮВ: 20°28'	472	1124180.03	83529.30	5.40	СВ: 69°30'
412	1124884.97	83273.31	5.40	СВ: 69°35'	473	1124134.82	83551.51	2.23	СЗ: 20°14'
413	1124839.96	83295.32	2.23	СЗ: 20°28'	474	1124136.91	83550.74	5.41	ЮЗ: 69°40'
414	1124842.05	83294.54	5.40	ЮЗ: 69°30'	475	1124135.03	83545.67	2.23	ЮВ: 20°28'
415	1124840.16	83289.48	2.23	ЮВ: 20°28'	476	1124132.94	83546.45	5.40	СВ: 69°38'
416	1124838.07	83290.26	5.40	СВ: 69°30'	477	1124088.03	83568.46	2.23	СЗ: 20°14'
417	1124792.96	83312.48	2.23	СЗ: 20°28'	478	1124090.12	83567.69	5.40	ЮЗ: 69°30'
418	1124795.05	83311.70	5.40	ЮЗ: 69°38'	479	1124088.23	83562.63	2.22	ЮВ: 20°20'
419	1124793.17	83306.64	2.23	ЮВ: 20°14'	480	1124086.15	83563.40	5.40	СВ: 69°38'

Изн. № подл.

Подп. и дата

Взап. инв. №

Лист

00002-2022-24-ПМТ-ОЧП-ТЧ

133

Изм.	Колуч	Лист	№ док	Подп.	Дата



481	1124040.93	83585.62	2.23	C3: 20°28'
482	1124043.02	83584.84	5.40	Ю3: 69°38'
483	1124041.14	83579.78	2.23	ЮВ: 20°28'
484	1124039.05	83580.56	5.40	СВ: 69°38'
485	1123993.93	83602.67	2.23	C3: 20°26'
486	1123996.02	83601.89	5.40	Ю3: 69°35'
487	1123994.14	83596.83	2.23	ЮВ: 20°28'
488	1123992.05	83597.61	5.40	СВ: 69°38'
489	1123946.94	83619.72	2.23	C3: 20°14'
490	1123949.03	83618.95	5.41	Ю3: 69°40'
491	1123947.15	83613.88	2.23	ЮВ: 20°28'
492	1123945.06	83614.66	5.40	СВ: 69°38'
493	1123899.94	83636.78	2.23	C3: 20°28'
494	1123902.03	83636.00	5.40	Ю3: 69°38'
495	1123900.15	83630.94	2.23	ЮВ: 20°14'
496	1123898.06	83631.71	5.41	СВ: 69°40'
497	1123852.95	83653.83	2.23	C3: 20°28'
498	1123855.04	83653.05	5.40	Ю3: 69°35'
499	1123853.16	83647.99	2.24	ЮВ: 20°24'
500	1123851.06	83648.77	5.40	СВ: 69°30'
501	1123805.95	83670.98	2.23	C3: 20°28'
502	1123808.04	83670.20	5.40	Ю3: 69°35'
503	1123806.16	83665.14	2.23	ЮВ: 20°28'
504	1123804.07	83665.92	5.40	СВ: 69°35'
505	1123758.96	83688.03	2.23	C3: 20°14'
506	1123761.05	83687.26	5.40	Ю3: 69°33'
507	1123759.16	83682.20	2.23	ЮВ: 20°14'
508	1123757.07	83682.97	5.40	СВ: 69°33'
509	1123711.86	83705.09	2.23	C3: 20°28'
510	1123713.95	83704.31	5.40	Ю3: 69°35'
511	1123712.07	83699.25	2.23	ЮВ: 20°28'
512	1123709.98	83700.03	5.40	СВ: 69°35'
513	1123661.84	83725.39	9.20	C3: 20°26'
514	1123670.46	83722.18	9.20	Ю3: 69°35'
515	1123667.25	83713.56	9.20	ЮВ: 20°22'
516	1123658.63	83716.76	9.21	СВ: 69°35'
517	1123618.07	83739.19	2.23	C3: 20°28'
518	1123620.16	83738.41	5.40	Ю3: 69°35'
519	1123618.28	83733.35	2.23	ЮВ: 20°28'
520	1123616.19	83734.13	5.40	СВ: 69°35'
521	1123571.08	83756.24	2.23	C3: 20°14'
522	1123573.17	83755.47	5.41	Ю3: 69°33'
523	1123571.28	83750.40	2.23	ЮВ: 20°28'
524	1123569.19	83751.18	5.40	СВ: 69°30'
525	1123523.98	83773.40	2.23	C3: 20°28'
526	1123526.07	83772.62	5.40	Ю3: 69°38'
527	1123524.19	83767.56	2.23	ЮВ: 20°28'
528	1123522.10	83768.34	5.40	СВ: 69°38'
529	1123477.08	83790.45	2.24	C3: 20°22'
530	1123479.18	83789.67	5.40	Ю3: 69°30'
531	1123477.29	83784.61	2.23	ЮВ: 20°28'
532	1123475.20	83785.39	5.40	СВ: 69°38'
533	1123429.99	83807.50	2.23	C3: 20°28'
534	1123432.08	83806.72	5.40	Ю3: 69°30'
535	1123430.19	83801.66	2.22	ЮВ: 20°35'
536	1123428.11	83802.44	5.40	СВ: 69°38'
537	1123382.99	83824.55	2.23	C3: 20°14'
538	1123385.08	83823.78	5.40	Ю3: 69°38'
539	1123383.20	83818.72	2.23	ЮВ: 20°14'
540	1123381.11	83819.49	5.40	СВ: 69°38'
541	1123336.10	83841.61	2.23	C3: 20°28'
542	1123338.19	83840.83	5.40	Ю3: 69°38'
543	1123336.31	83835.77	2.23	ЮВ: 20°28'
544	1123334.22	83836.55	5.40	СВ: 69°38'
545	1123289.00	83858.76	2.23	C3: 20°28'
546	1123291.09	83857.98	5.40	Ю3: 69°38'
547	1123289.21	83852.92	2.23	ЮВ: 20°26'
548	1123287.12	83853.70	5.40	СВ: 69°35'
549	1123242.00	83875.81	2.23	C3: 20°14'
550	1123244.09	83875.04	5.41	Ю3: 69°40'
551	1123242.21	83869.97	2.23	ЮВ: 20°28'
552	1123240.12	83870.75	5.40	СВ: 69°38'
553	1123195.01	83892.87	2.23	C3: 20°28'
554	1123197.10	83892.09	5.40	Ю3: 69°38'
555	1123195.22	83887.03	2.23	ЮВ: 20°14'
556	1123193.13	83887.80	5.41	СВ: 69°40'
557	1123148.01	83909.92	2.23	C3: 20°28'
558	1123150.10	83909.14	5.40	Ю3: 69°38'
559	1123148.22	83904.08	2.23	ЮВ: 20°28'
560	1123146.13	83904.86	5.40	СВ: 69°38'
561	1123101.02	83927.07	2.23	C3: 20°28'
562	1123103.11	83926.29	5.40	Ю3: 69°38'
563	1123101.23	83921.23	2.23	ЮВ: 20°28'
564	1123099.14	83922.01	5.40	СВ: 69°38'
565	1123054.12	83944.12	2.23	C3: 20°14'
566	1123056.21	83943.35	5.40	Ю3: 69°35'
567	1123054.33	83938.29	2.23	ЮВ: 20°14'
568	1123052.24	83939.06	5.40	СВ: 69°35'
569	1123007.03	83961.18	2.23	C3: 20°28'
570	1123009.12	83960.40	5.40	Ю3: 69°38'
571	1123007.24	83955.34	2.23	ЮВ: 20°14'
572	1123005.15	83956.11	5.41	СВ: 69°40'
573	1122960.03	83978.23	2.23	C3: 20°28'
574	1122962.12	83977.45	5.40	Ю3: 69°35'
575	1122960.24	83972.39	2.23	ЮВ: 20°28'
576	1122958.15	83973.17	5.40	СВ: 69°35'
577	1122913.04	83995.28	2.23	C3: 20°28'
578	1122915.13	83994.50	5.40	Ю3: 69°30'
579	1122913.24	83989.44	2.23	ЮВ: 20°28'
580	1122911.15	83990.22	5.40	СВ: 69°30'
581	1122866.14	84012.33	2.23	C3: 20°14'
582	1122868.23	84011.56	5.41	Ю3: 69°40'
583	1122866.35	84006.49	2.23	ЮВ: 20°28'
584	1122864.26	84007.27	5.40	СВ: 69°38'
585	1122819.15	84029.39	2.23	C3: 20°28'
586	1122821.24	84028.61	5.40	Ю3: 69°33'
587	1122819.35	84023.55	2.23	ЮВ: 20°14'
588	1122817.26	84024.32	5.41	СВ: 69°35'
589	1122772.15	84046.54	2.23	C3: 20°28'
590	1122774.24	84045.76	5.40	Ю3: 69°38'
591	1122772.36	84040.70	2.23	ЮВ: 20°28'
592	1122770.27	84041.48	5.40	СВ: 69°38'
593	1122722.06	84066.75	9.21	C3: 19°37'
594	1122730.73	84063.66	9.19	Ю3: 70°22'
595	1122727.64	84055.00	9.19	ЮВ: 19°35'
596	1122718.98	84058.08	9.20	СВ: 70°27'
597	1122678.06	84080.64	2.23	C3: 20°14'
598	1122680.15	84079.87	5.40	Ю3: 69°38'
599	1122678.27	84074.81	2.23	ЮВ: 20°14'
600	1122676.18	84075.58	5.40	СВ: 69°38'
601	1122631.06	84097.70	2.23	C3: 20°28'
602	1122633.15	84096.92	5.40	Ю3: 69°38'

Инв. № подл.

Подш. и дата

Взаим. инв. №

Лист

00002-2022-24-ПМТ-ОЧП-ТЧ

134

Изм.	Колуч	Лист	№ док	Подп.	Дата

603	1122631.27	84091.86	2.23	ЮВ: 20°28'
604	1122629.18	84092.64	5.40	СВ: 69°38'
605	1122584.07	84114.85	2.23	СЗ: 20°28'
606	1122586.16	84114.07	5.40	ЮЗ: 69°38'
607	1122584.28	84109.01	2.24	ЮВ: 20°22'
608	1122582.18	84109.79	5.40	СВ: 69°30'
609	1122537.17	84131.80	2.23	СЗ: 20°28'
610	1122539.26	84131.02	5.40	ЮЗ: 69°35'
611	1122537.38	84125.96	2.23	ЮВ: 20°28'
612	1122535.29	84126.74	5.40	СВ: 69°35'
613	1122490.08	84148.96	2.23	СЗ: 20°26'
614	1122492.17	84148.18	5.40	ЮЗ: 69°30'
615	1122490.28	84143.12	2.23	ЮВ: 20°14'
616	1122488.19	84143.89	5.41	СВ: 69°35'
617	1122443.18	84166.01	2.23	СЗ: 20°28'
618	1122445.27	84165.23	5.40	ЮЗ: 69°38'
619	1122443.39	84160.17	2.23	ЮВ: 20°28'
620	1122441.30	84160.95	5.40	СВ: 69°38'
621	1122396.09	84183.06	2.23	СЗ: 20°28'
622	1122398.18	84182.28	5.40	ЮЗ: 69°30'
623	1122396.29	84177.22	2.23	ЮВ: 20°28'
624	1122394.20	84178.00	5.40	СВ: 69°30'
625	1122349.19	84200.11	2.23	СЗ: 20°28'
626	1122351.28	84199.33	5.40	ЮЗ: 69°38'
627	1122349.40	84194.27	2.23	ЮВ: 20°28'
628	1122347.31	84195.05	5.40	СВ: 69°38'
629	1122302.20	84217.27	2.23	СЗ: 20°28'
630	1122304.29	84216.49	5.40	ЮЗ: 69°33'
631	1122302.40	84211.43	2.23	ЮВ: 20°14'
632	1122300.31	84212.20	5.41	СВ: 69°35'
633	1122255.10	84234.32	2.23	СЗ: 20°28'
634	1122257.19	84233.54	5.40	ЮЗ: 69°38'
635	1122255.31	84228.48	2.23	ЮВ: 20°28'
636	1122253.22	84229.26	5.40	СВ: 69°38'
637	1122208.10	84251.37	2.23	СЗ: 20°28'
638	1122210.19	84250.59	5.40	ЮЗ: 69°38'
639	1122208.31	84245.53	2.23	ЮВ: 20°28'
640	1122206.22	84246.31	5.40	СВ: 69°38'
641	1122161.21	84268.42	2.23	СЗ: 20°14'
642	1122163.30	84267.65	5.41	ЮЗ: 69°40'
643	1122161.42	84262.58	2.23	ЮВ: 20°28'
644	1122159.33	84263.36	5.40	СВ: 69°38'
645	1122114.11	84285.48	2.23	СЗ: 20°28'
646	1122116.20	84284.70	5.40	ЮЗ: 69°38'
647	1122114.32	84279.64	2.23	ЮВ: 20°14'
648	1122112.23	84280.41	5.41	СВ: 69°40'
649	1122067.01	84302.63	2.23	СЗ: 20°28'
650	1122069.10	84301.85	5.40	ЮЗ: 69°38'
651	1122067.22	84296.79	2.23	ЮВ: 20°28'
652	1122065.13	84297.57	5.40	СВ: 69°38'
653	1122020.12	84319.68	2.23	СЗ: 20°28'
654	1122022.21	84318.90	5.40	ЮЗ: 69°38'
655	1122020.33	84313.84	2.23	ЮВ: 20°28'
656	1122018.24	84314.62	5.40	СВ: 69°38'
657	1121973.12	84336.73	2.23	СЗ: 20°14'
658	1121975.21	84335.96	5.40	ЮЗ: 69°38'
659	1121973.33	84330.90	2.23	ЮВ: 20°14'
660	1121971.24	84331.67	5.40	СВ: 69°38'
661	1121926.13	84353.79	2.23	СЗ: 20°28'
662	1121928.22	84353.01	5.40	ЮЗ: 69°35'
663	1121926.34	84347.95	2.23	ЮВ: 20°28'
664	1121924.25	84348.73	5.40	СВ: 69°35'
665	1121879.13	84370.84	2.23	СЗ: 20°28'
666	1121881.22	84370.06	5.40	ЮЗ: 69°35'
667	1121879.34	84365.00	2.23	ЮВ: 20°28'
668	1121877.25	84365.78	5.40	СВ: 69°35'
669	1121832.14	84387.89	2.23	СЗ: 20°28'
670	1121834.23	84387.11	5.40	ЮЗ: 69°38'
671	1121832.35	84382.05	2.24	ЮВ: 20°22'
672	1121830.25	84382.83	5.40	СВ: 69°30'
673	1121781.84	84408.20	9.20	СЗ: 19°30'
674	1121790.51	84405.13	9.20	ЮЗ: 70°30'
675	1121787.44	84396.46	9.20	ЮВ: 19°30'
676	1121778.77	84399.53	9.20	СВ: 70°30'
677	1121738.25	84422.10	2.23	СЗ: 20°28'
678	1121740.34	84421.32	5.40	ЮЗ: 69°38'
679	1121738.46	84416.26	2.23	ЮВ: 20°28'
680	1121736.37	84417.04	5.40	СВ: 69°38'
681	1121691.15	84439.15	2.23	СЗ: 20°28'
682	1121693.24	84438.37	5.40	ЮЗ: 69°38'
683	1121691.36	84433.31	2.23	ЮВ: 20°28'
684	1121689.27	84434.09	5.40	СВ: 69°38'
685	1121644.05	84456.20	2.23	СЗ: 20°28'
686	1121646.14	84455.42	5.40	ЮЗ: 69°38'
687	1121644.26	84450.36	2.23	ЮВ: 20°28'
688	1121642.17	84451.14	5.40	СВ: 69°38'
689	1121597.26	84473.25	2.23	СЗ: 20°14'
690	1121599.35	84472.48	5.40	ЮЗ: 69°38'
691	1121597.47	84467.42	2.23	ЮВ: 20°14'
692	1121595.38	84468.19	5.40	СВ: 69°38'
693	1121550.27	84490.31	2.23	СЗ: 20°28'
694	1121552.36	84489.53	5.40	ЮЗ: 69°30'
695	1121550.47	84484.47	2.23	ЮВ: 20°28'
696	1121548.38	84485.25	5.40	СВ: 69°30'
697	1121503.27	84507.36	2.23	СЗ: 20°28'
698	1121505.36	84506.58	5.40	ЮЗ: 69°38'
699	1121503.48	84501.52	2.23	ЮВ: 20°26'
700	1121501.39	84502.30	5.40	СВ: 69°35'
701	1121456.17	84524.51	2.23	СЗ: 20°14'
702	1121458.26	84523.74	5.41	ЮЗ: 69°40'
703	1121456.38	84518.67	2.23	ЮВ: 20°28'
704	1121454.29	84519.45	5.40	СВ: 69°38'
705	1121409.28	84541.46	2.23	СЗ: 20°14'
706	1121411.37	84540.69	5.40	ЮЗ: 69°38'
707	1121409.49	84535.63	2.23	ЮВ: 20°14'
708	1121407.40	84536.40	5.40	СВ: 69°38'
709	1121362.28	84558.62	2.23	СЗ: 20°28'
710	1121364.37	84557.84	5.40	ЮЗ: 69°38'
711	1121362.49	84552.78	2.23	ЮВ: 20°28'
712	1121360.40	84553.56	5.40	СВ: 69°38'
713	1121315.19	84575.67	2.23	СЗ: 20°28'
714	1121317.28	84574.89	5.40	ЮЗ: 69°33'
715	1121315.39	84569.83	2.23	ЮВ: 20°28'
716	1121313.30	84570.61	5.40	СВ: 69°33'
717	1121268.19	84592.72	2.23	СЗ: 20°14'
718	1121270.28	84591.95	5.41	ЮЗ: 69°40'
719	1121268.40	84586.88	2.23	ЮВ: 20°28'
720	1121266.31	84587.66	5.40	СВ: 69°38'
721	1121221.19	84609.88	2.23	СЗ: 20°28'
722	1121223.28	84609.10	5.40	ЮЗ: 69°38'
723	1121221.40	84604.04	2.23	ЮВ: 20°28'
724	1121219.31	84604.82	5.40	СВ: 69°38'

Изн. № подл.

Подп. и дата

Взап. инв. №

Изм.	Колуч	Лист	№ док	Подп.	Дата

00002-2022-24-ПМТ-ОЧП-ТЧ

Лист

135



725	1121174.30	84626.93	2.23	C3: 20°28'
726	1121176.39	84626.15	5.40	ЮЗ: 69°35'
727	1121174.51	84621.09	2.23	ЮВ: 20°28'
728	1121172.42	84621.87	5.40	СВ: 69°35'
729	1121127.20	84643.98	2.23	C3: 20°28'
730	1121129.29	84643.20	5.40	ЮЗ: 69°38'
731	1121127.41	84638.14	2.23	ЮВ: 20°28'
732	1121125.32	84638.92	5.40	СВ: 69°38'
733	1121080.31	84660.93	2.23	C3: 20°28'
734	1121082.40	84660.15	5.40	ЮЗ: 69°38'
735	1121080.52	84655.09	2.23	ЮВ: 20°28'
736	1121078.43	84655.87	5.40	СВ: 69°38'
737	1121033.42	84678.09	2.23	C3: 20°28'
738	1121035.51	84677.31	5.40	ЮЗ: 69°33'
739	1121033.62	84672.25	2.23	ЮВ: 20°14'
740	1121031.53	84673.02	5.41	СВ: 69°35'
741	1120986.42	84695.14	2.23	C3: 20°28'
742	1120988.51	84694.36	5.40	ЮЗ: 69°38'
743	1120986.63	84689.30	2.23	ЮВ: 20°28'
744	1120984.54	84690.08	5.40	СВ: 69°38'
745	1120939.22	84712.29	2.23	C3: 20°14'
746	1120941.31	84711.52	5.41	ЮЗ: 69°40'
747	1120939.43	84706.45	2.23	ЮВ: 20°28'
748	1120937.34	84707.23	5.40	СВ: 69°38'
749	1120892.33	84729.34	2.23	C3: 20°14'
750	1120894.42	84728.57	5.40	ЮЗ: 69°33'
751	1120892.53	84723.51	2.22	ЮВ: 20°18'
752	1120890.45	84724.28	5.40	СВ: 69°38'
753	1120841.95	84749.55	9.20	C3: 19°10'
754	1120850.64	84746.53	9.20	ЮЗ: 70°47'
755	1120847.61	84737.84	9.20	ЮВ: 19°10'
756	1120838.92	84740.86	9.20	СВ: 70°47'
757	1120798.23	84763.45	2.23	C3: 20°28'
758	1120800.32	84762.67	5.40	ЮЗ: 69°38'
759	1120798.44	84757.61	2.23	ЮВ: 20°28'
760	1120796.35	84758.39	5.40	СВ: 69°38'
761	1120751.44	84780.50	2.23	C3: 20°28'
762	1120753.53	84779.72	5.40	ЮЗ: 69°35'
763	1120751.65	84774.66	2.23	ЮВ: 20°28'
764	1120749.56	84775.44	5.40	СВ: 69°35'
765	1120704.34	84797.66	2.23	C3: 20°28'
766	1120706.43	84796.88	5.40	ЮЗ: 69°38'
767	1120704.55	84791.82	2.23	ЮВ: 20°14'
768	1120702.46	84792.59	5.41	СВ: 69°40'
769	1120657.35	84814.61	2.23	C3: 20°28'
770	1120659.44	84813.83	5.40	ЮЗ: 69°35'
771	1120657.56	84808.77	2.23	ЮВ: 20°28'
772	1120655.47	84809.55	5.40	СВ: 69°35'
773	1120610.46	84831.76	2.23	C3: 20°28'
774	1120612.55	84830.98	5.40	ЮЗ: 69°30'
775	1120610.66	84825.92	2.23	ЮВ: 20°28'
776	1120608.57	84826.70	5.40	СВ: 69°30'
777	1120563.36	84848.81	2.23	C3: 20°14'
778	1120565.45	84848.04	5.41	ЮЗ: 69°40'
779	1120563.57	84842.97	2.23	ЮВ: 20°28'
780	1120561.48	84843.75	5.40	СВ: 69°38'
781	1120516.26	84865.97	2.23	C3: 20°28'
782	1120518.35	84865.19	5.40	ЮЗ: 69°35'
783	1120516.47	84860.13	2.23	ЮВ: 20°28'
784	1120514.38	84860.91	5.40	СВ: 69°35'
785	1120469.47	84882.92	2.23	C3: 20°28'
786	1120471.56	84882.14	5.40	ЮЗ: 69°38'
787	1120469.68	84877.08	2.23	ЮВ: 20°28'
788	1120467.59	84877.86	5.40	СВ: 69°38'
789	1120422.37	84900.07	2.23	C3: 20°28'
790	1120424.46	84899.29	5.40	ЮЗ: 69°38'
791	1120422.58	84894.23	2.23	ЮВ: 20°28'
792	1120420.49	84895.01	5.40	СВ: 69°38'
793	1120375.38	84917.02	2.23	C3: 20°28'
794	1120377.47	84916.24	5.40	ЮЗ: 69°33'
795	1120375.58	84911.18	2.23	ЮВ: 20°28'
796	1120373.49	84911.96	5.40	СВ: 69°33'
797	1120328.48	84934.07	2.23	C3: 20°14'
798	1120330.57	84933.30	5.40	ЮЗ: 69°38'
799	1120328.69	84928.24	2.23	ЮВ: 20°14'
800	1120326.60	84929.01	5.40	СВ: 69°38'
801	1120281.39	84951.23	2.22	C3: 20°35'
802	1120283.47	84950.45	5.40	ЮЗ: 69°38'
803	1120281.59	84945.39	2.23	ЮВ: 20°28'
804	1120279.50	84946.17	5.40	СВ: 69°30'
805	1120234.49	84968.28	2.23	C3: 20°28'
806	1120236.58	84967.50	5.40	ЮЗ: 69°38'
807	1120234.70	84962.44	2.23	ЮВ: 20°26'
808	1120232.61	84963.22	5.40	СВ: 69°35'
809	1120187.39	84985.43	2.23	C3: 20°14'
810	1120189.48	84984.66	5.40	ЮЗ: 69°38'
811	1120187.60	84979.60	2.23	ЮВ: 20°14'
812	1120185.51	84980.37	5.40	СВ: 69°38'
813	1120140.40	85002.49	2.23	C3: 20°28'
814	1120142.49	85001.71	5.40	ЮЗ: 69°35'
815	1120140.61	84996.65	2.23	ЮВ: 20°28'
816	1120138.52	84997.43	5.40	СВ: 69°35'
817	1120093.50	85019.44	2.23	C3: 20°28'
818	1120095.59	85018.66	5.40	ЮЗ: 69°38'
819	1120093.71	85013.60	2.23	ЮВ: 20°28'
820	1120091.62	85014.38	5.40	СВ: 69°38'
821	1120046.41	85036.59	2.23	C3: 20°28'
822	1120048.50	85035.81	5.40	ЮЗ: 69°38'
823	1120046.62	85030.75	2.24	ЮВ: 20°22'
824	1120044.52	85031.53	5.40	СВ: 69°30'
825	1119999.41	85053.64	2.23	C3: 20°14'
826	1120001.50	85052.87	5.40	ЮЗ: 69°38'
827	1119999.62	85047.81	2.23	ЮВ: 20°14'
828	1119997.53	85048.58	5.40	СВ: 69°38'
829	1119952.31	85070.80	2.24	C3: 20°24'
830	1119954.41	85070.02	5.40	ЮЗ: 69°30'
831	1119952.52	85064.96	2.23	ЮВ: 20°28'
832	1119950.43	85065.74	5.40	СВ: 69°35'
833	1119902.30	85091.00	9.20	C3: 19°21'
834	1119910.98	85087.95	9.20	ЮЗ: 70°41'
835	1119907.94	85079.27	9.20	ЮВ: 19°18'
836	1119899.26	85082.31	9.21	СВ: 70°44'
837	1119858.32	85104.90	2.23	C3: 20°14'
838	1119860.41	85104.13	5.41	ЮЗ: 69°40'
839	1119858.53	85099.06	2.23	ЮВ: 20°28'
840	1119856.44	85099.84	5.40	СВ: 69°38'
841	1119811.43	85122.06	2.23	C3: 20°28'
842	1119813.52	85121.28	5.40	ЮЗ: 69°38'
843	1119811.64	85116.22	2.23	ЮВ: 20°28'
844	1119809.55	85117.00	5.40	СВ: 69°38'
845	1119764.43	85139.01	2.23	C3: 20°26'
846	1119766.52	85138.23	5.40	ЮЗ: 69°35'

Инв. № подл.

Подп. и дата

Взай. инв. №

Лист

00002-2022-24-ПМТ-ОЧП-ТЧ

136

Изм.	Колуч	Лист	№ док	Подп.	Дата
------	-------	------	-------	-------	------

847	1119764.64	85133.17	2.23	ЮВ: 20°28'
848	1119762.55	85133.95	5.40	СВ: 69°38'
849	1119717.44	85156.16	2.23	СЗ: 20°28'
850	1119719.53	85155.38	5.40	ЮЗ: 69°38'
851	1119717.65	85150.32	2.23	ЮВ: 20°28'
852	1119715.56	85151.10	5.40	СВ: 69°38'
853	1119670.44	85173.21	2.23	СЗ: 20°14'
854	1119672.53	85172.44	5.40	ЮЗ: 69°38'
855	1119670.65	85167.38	2.23	ЮВ: 20°14'
856	1119668.56	85168.15	5.40	СВ: 69°38'
857	1119623.55	85190.16	2.23	СЗ: 20°14'
858	1119625.64	85189.39	5.40	ЮЗ: 69°38'
859	1119623.76	85184.33	2.23	ЮВ: 20°14'
860	1119621.67	85185.10	5.40	СВ: 69°38'
861	1119576.45	85207.32	2.23	СЗ: 20°28'
862	1119578.54	85206.54	5.40	ЮЗ: 69°38'
863	1119576.66	85201.48	2.23	ЮВ: 20°26'
864	1119574.57	85202.26	5.40	СВ: 69°35'
865	1119529.35	85224.37	2.23	СЗ: 20°28'
866	1119531.44	85223.59	5.40	ЮЗ: 69°38'
867	1119529.56	85218.53	2.23	ЮВ: 20°28'
868	1119527.47	85219.31	5.40	СВ: 69°38'
869	1119482.36	85241.42	2.23	СЗ: 20°14'
870	1119484.45	85240.65	5.40	ЮЗ: 69°38'
871	1119482.57	85235.59	2.23	ЮВ: 20°14'
872	1119480.48	85236.36	5.40	СВ: 69°35'
873	1119435.46	85258.48	2.24	СЗ: 20°22'
874	1119437.56	85257.70	5.40	ЮЗ: 69°30'
875	1119435.67	85252.64	2.23	ЮВ: 20°14'
876	1119433.58	85253.41	5.41	СВ: 69°40'
877	1119388.47	85275.63	2.23	СЗ: 20°28'
878	1119390.56	85274.85	5.40	ЮЗ: 69°38'
879	1119388.68	85269.79	2.23	ЮВ: 20°28'
880	1119386.59	85270.57	5.40	СВ: 69°38'
881	1119341.47	85292.68	2.23	СЗ: 20°14'
882	1119343.56	85291.91	5.41	ЮЗ: 69°40'
883	1119341.68	85286.84	2.23	ЮВ: 20°28'
884	1119339.59	85287.62	5.40	СВ: 69°38'
885	1119294.38	85309.73	2.23	СЗ: 20°14'
886	1119296.47	85308.96	5.40	ЮЗ: 69°30'
887	1119294.58	85303.90	2.23	ЮВ: 20°14'
888	1119292.49	85304.67	5.40	СВ: 69°30'
889	1119247.38	85326.79	2.23	СЗ: 20°28'
890	1119249.47	85326.01	5.40	ЮЗ: 69°38'
891	1119247.59	85320.95	2.23	ЮВ: 20°28'
892	1119245.50	85321.73	5.40	СВ: 69°38'
893	1119200.49	85343.84	2.23	СЗ: 20°28'
894	1119202.58	85343.06	5.40	ЮЗ: 69°30'
895	1119200.69	85338.00	2.23	ЮВ: 20°28'
896	1119198.60	85338.78	5.40	СВ: 69°30'
897	1119153.49	85360.99	2.23	СЗ: 20°14'
898	1119155.58	85360.22	5.41	ЮЗ: 69°40'
899	1119153.70	85355.15	2.23	ЮВ: 20°28'
900	1119151.61	85355.93	5.40	СВ: 69°38'
901	1119106.60	85378.05	2.23	СЗ: 20°28'
902	1119108.69	85377.27	5.40	ЮЗ: 69°33'
903	1119106.80	85372.21	2.22	ЮВ: 20°18'
904	1119104.72	85372.98	5.41	СВ: 69°40'
905	1119059.60	85395.10	2.23	СЗ: 20°28'
906	1119061.69	85394.32	5.40	ЮЗ: 69°38'
907	1119059.81	85389.26	2.23	ЮВ: 20°28'
908	1119057.72	85390.04	5.40	СВ: 69°38'
909	1119012.50	85412.15	2.23	СЗ: 20°28'
910	1119014.59	85411.37	5.40	ЮЗ: 69°38'
911	1119012.71	85406.31	2.23	ЮВ: 20°28'
912	1119010.62	85407.09	5.40	СВ: 69°38'
913	1118962.34	85432.51	9.20	СЗ: 20°18'
914	1118970.97	85429.32	9.20	ЮЗ: 69°44'
915	1118967.78	85420.69	9.20	ЮВ: 20°21'
916	1118959.15	85423.89	9.19	СВ: 69°41'
917	1118918.51	85446.36	2.23	СЗ: 20°28'
918	1118920.60	85445.58	5.40	ЮЗ: 69°38'
919	1118918.72	85440.52	2.23	ЮВ: 20°28'
920	1118916.63	85441.30	5.40	СВ: 69°38'
921	1118871.52	85463.41	2.23	СЗ: 20°28'
922	1118873.61	85462.63	5.40	ЮЗ: 69°30'
923	1118871.72	85457.57	2.23	ЮВ: 20°28'
924	1118869.63	85458.35	5.40	СВ: 69°30'
925	1118824.52	85480.46	2.23	СЗ: 20°28'
926	1118826.61	85479.68	5.40	ЮЗ: 69°38'
927	1118824.73	85474.62	2.23	ЮВ: 20°28'
928	1118822.64	85475.40	5.40	СВ: 69°38'
929	1118777.42	85497.51	2.24	СЗ: 20°07'
930	1118779.52	85496.74	5.40	ЮЗ: 69°30'
931	1118777.63	85491.68	2.23	ЮВ: 20°14'
932	1118775.54	85492.45	5.40	СВ: 69°38'
933	1118730.43	85514.57	2.23	СЗ: 20°28'
934	1118732.52	85513.79	5.40	ЮЗ: 69°38'
935	1118730.64	85508.73	2.23	ЮВ: 20°14'
936	1118728.55	85509.50	5.41	СВ: 69°40'
937	1118683.53	85531.62	2.24	СЗ: 20°24'
938	1118685.63	85530.84	5.40	ЮЗ: 69°30'
939	1118683.74	85525.78	2.23	ЮВ: 20°28'
940	1118681.65	85526.56	5.40	СВ: 69°35'
941	1118636.54	85548.77	2.23	СЗ: 20°28'
942	1118638.63	85547.99	5.40	ЮЗ: 69°38'
943	1118636.75	85542.93	2.23	ЮВ: 20°28'
944	1118634.66	85543.71	5.40	СВ: 69°38'
945	1118589.54	85565.82	2.23	СЗ: 20°14'
946	1118591.63	85565.05	5.40	ЮЗ: 69°38'
947	1118589.75	85559.99	2.23	ЮВ: 20°14'
948	1118587.66	85560.76	5.40	СВ: 69°38'
949	1118542.45	85582.88	2.23	СЗ: 20°28'
950	1118544.54	85582.10	5.40	ЮЗ: 69°30'
951	1118542.65	85577.04	2.22	ЮВ: 20°35'
952	1118540.57	85577.82	5.40	СВ: 69°38'
953	1118495.55	85599.93	2.23	СЗ: 20°28'
954	1118497.64	85599.15	5.40	ЮЗ: 69°38'
955	1118495.76	85594.09	2.23	ЮВ: 20°28'
956	1118493.67	85594.87	5.40	СВ: 69°38'
957	1118448.56	85616.98	2.23	СЗ: 20°28'
958	1118450.65	85616.20	5.40	ЮЗ: 69°33'
959	1118448.76	85611.14	2.22	ЮВ: 20°32'
960	1118446.68	85611.92	5.40	СВ: 69°38'
961	1117928.96	85621.19	5.40	СЗ: 33°39'
962	1117933.45	85618.20	2.22	ЮЗ: 56°21'
963	1117932.22	85616.35	5.40	ЮВ: 33°36'
964	1117927.72	85619.34	2.23	СВ: 56°11'
965	1118401.56	85634.14	2.23	СЗ: 20°28'
966	1118403.65	85633.36	5.40	ЮЗ: 69°38'
967	1118401.77	85628.30	2.23	ЮВ: 20°14'
968	1118399.68	85629.07	5.41	СВ: 69°40'

Взаим. инв. №

Подп. и дата

Инв. № подл.

Лист

00002-2022-24-ПМТ-ОЧП-ТЧ

137

Изм.	Колуч	Лист	№ док	Подп.	Дата
------	-------	------	-------	-------	------

969	1118354.46	85651.29	2.23	C3: 20°28'
970	1118356.55	85650.51	5.40	ЮЗ: 69°38'
971	1118354.67	85645.45	2.23	ЮВ: 20°28'
972	1118352.58	85646.23	5.40	СВ: 69°38'
973	1117950.77	85659.23	9.20	C3: 32°23'
974	1117958.54	85654.30	9.20	ЮЗ: 57°35'
975	1117953.61	85646.53	9.20	ЮВ: 32°24'
976	1117945.84	85651.46	9.20	СВ: 57°37'
977	1118307.67	85668.24	2.23	C3: 20°28'
978	1118309.76	85667.46	5.40	ЮЗ: 69°35'
979	1118307.88	85662.40	2.23	ЮВ: 20°28'
980	1118305.79	85663.18	5.40	СВ: 69°35'
981	1118260.47	85685.29	2.23	C3: 20°14'
982	1118262.56	85684.52	5.41	ЮЗ: 69°40'
983	1118260.68	85679.45	2.23	ЮВ: 20°28'
984	1118258.59	85680.23	5.40	СВ: 69°38'
985	1118213.58	85702.34	2.23	C3: 20°14'
986	1118215.67	85701.57	5.40	ЮЗ: 69°35'
987	1118213.79	85696.51	2.23	ЮВ: 20°14'
988	1118211.70	85697.28	5.40	СВ: 69°35'
989	1117986.22	85710.85	5.40	C3: 32°45'
990	1117990.76	85707.93	2.24	ЮЗ: 57°13'
991	1117989.55	85706.05	5.39	ЮВ: 32°46'
992	1117985.01	85708.97	2.23	СВ: 57°18'
993	1118166.58	85719.40	2.23	C3: 20°28'
994	1118168.67	85718.62	5.40	ЮЗ: 69°35'
995	1118166.79	85713.56	2.23	ЮВ: 20°28'
996	1118164.70	85714.34	5.40	СВ: 69°35'
997	1118119.59	85736.45	2.23	C3: 20°28'
998	1118121.68	85735.67	5.40	ЮЗ: 69°38'
999	1118119.80	85730.61	2.23	ЮВ: 20°28'
1000	1118117.71	85731.39	5.40	СВ: 69°38'
1001	1118072.59	85753.60	2.23	C3: 20°14'
1002	1118074.68	85752.83	5.41	ЮЗ: 69°40'
1003	1118072.80	85747.76	2.23	ЮВ: 20°28'
1004	1118070.71	85748.54	5.40	СВ: 69°38'
1005	1118022.97	85773.51	9.20	C3: 20°17'
1006	1118031.60	85770.32	9.20	ЮЗ: 69°44'
1007	1118028.41	85761.69	9.20	ЮВ: 20°17'
1008	1118019.78	85764.88	9.20	СВ: 69°44'
Привязка				
п/п	Расстояние (м)		Румб	
устье ручья 1	724.94		СВ: 68°31'	

Инв. № подл.

Подп. и дата

Взай. инв. №

Лист

00002-2022-24-ПМТ-ОЧП-ТЧ

138

Изм.	Колуч	Лист	№ док	Подп.	Дата
------	-------	------	-------	-------	------



**МИНИСТЕРСТВО**  
лесного хозяйства Красноярского края

Академгородок, д. 50 «а», г. Красноярск, 660036  
Телефон: (391) 290-74-10  
Факс: (391) 290-74-25  
E-mail: mlsh@minles.ru  
ОГРН 1162463093952  
ИНН/КПП 2463102814 / 246301001

13 АВГ 2022

№

86-010544

На №

476 от 14.08.2022

ООО «ВЕГА»

660041, Красноярский край,  
г. Красноярск, ул. Академика  
Кирепского, д. 87, помещение 5,  
офис 304-

**Выписка из государственного лесного реестра**

Министерство лесного хозяйства Красноярского края на основании заявления от 18.08.2022 № 86-15848 предоставляет информацию из государственного лесного реестра о предоставлении лесных участков гражданам, юридическим лицам, расположенных на территории Северо-Енисейского лесничества по состоянию на 18.08.2022.

Приложение: на 2 л. в 1 экз. (только в адрес)

Начальник отдела земельных отношений,  
лесоустройства и государственного лесного  
реестра

Д.И. Дрозд

Исписова Татьяна Николаевна  
8 (391) 290-56-48

Взаим. инв. №

Подп. и дата

Инв. № подл.

Лист

00002-2022-24-ПМТ-ОЧП-ТЧ

139

Изм.	Колуч	Лист	№ док	Подп.	Дата



## Информация о лесном участке

Адрес (местоположение)

Красноярский, Северо-Енисейский,

(указывается субъект Российской Федерации, муниципальное образование)

Северо-Енисейское лесничество, Тейское участковое лесничество, кв. № 674 (выд. 3,7,8,11-16); Тейское участковое лесничество, кв. № 726 (выд. 17,26); Тейское участковое лесничество, кв. № 727 (выд. 2,3,7,10,13,14,16,17,21,27-29); Тейское участковое лесничество, кв. № 780 (выд. 1,3-12,14,15,17-20); Тейское участковое лесничество, кв. № 830 (выд. 1,2,4,5,6,10,12,29-33)

(лесничество или лесопарк, квартал и (или) выдел)

Целевое назначение лесного участка (вид(ы) использования) ст. 25 Лесного кодекса РФ

Фактические виды использования / Сведения об обременении арендой, постоянным бессрочным использованием, безвозмездным пользованием: Северо-Енисейское лесничество

№ п.п.	Вид использования	Наименование арендатора	Участковое лесничество Квартал (выдел)	Кадастровый номер	Документы-основания пользования лесным участком (договор аренды, постоянное (бессрочное) пользование, безвозмездного пользования лесным участком)	
					Реквизиты договора / приказа о предоставлении в постоянное бессрочное пользование	Срок действия
1	Осуществление геологического изучения недр, разведка и добыча полезных ископаемых	Общество с ограниченной ответственностью "Прииск Драйский"	Тейское участковое лесничество 672 (14*-16*, 20*-24*), 673 (6*, 8*, 9*, 11*-20*, 22*-28*, 30*, 38*, 41*-43*), 674 (1*-3*, 6*, 15*), 724 (7*, 18*, 33*, 36*)	24:34:0080101:298/земельная работа, 24:34:0080101:297/земельная работа	№ 201 от 29 апреля 2022 г. / -	29 апреля 2022 г. - 29 марта 2023 г.
2	Осуществление геологического изучения недр, разведка и добыча полезных ископаемых	Общество с ограниченной ответственностью "Прииск Драйский"	Тейское участковое лесничество 459 (16), 459 (31), 459 (38), 459 (39), 459 (40), 459 (41), 460 (6), 460 (7), 460 (20), 460 (26), 460 (27), 460 (28), 460 (29), 461 (6), 461 (7), 461 (8), 461 (9), 461 (10), 461 (13), 461 (15), 461 (19), 461 (21), 461 (23), 461 (24), 461 (29), 461 (30), 496 (2), 496 (4), 496 (5), 496 (8), 496 (12), 496 (13), 496 (14), 496 (19), 496 (20), 496 (23), 496 (25), 496 (26), 496 (27), 496 (28), 496 (29), 496 (30).	24:34:0080101:298/23, 24:34:0080101:1068/41	№ 243 от 25 мая 2021 г. / -	22 июля 2021 г. - 1 июля 2038 г.

Взаим. инв. №

Подп. и дата

Инв. № подл.

Лист

00002-2022-24-ПМТ-ОЧП-ТЧ

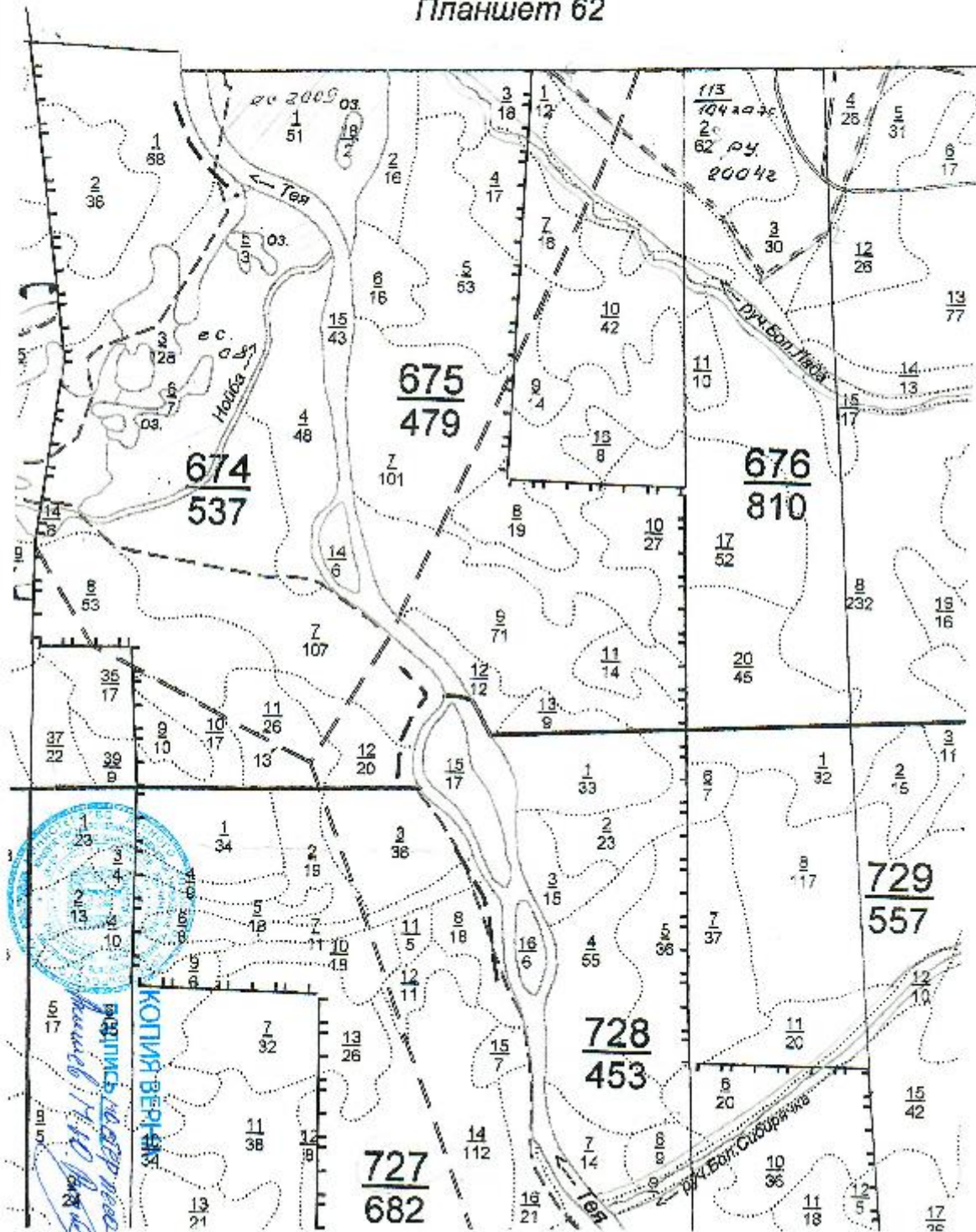
140

Изм.	Колуч	Лист	Подп.	Дата
------	-------	------	-------	------

Инд. № 614

Экз № 1

Планшет 62



Взаим. инв. №

Подп. и дата

Инв. № подл.

Изм.	Колуч	Лист	№ док	Подп.	Дата

00002-2022-24-ПМТ-ОЧП-ТЧ

Лист

141

Инв. № подл.

Подп. и дата

Взаим. инв. №

Изм.

Копия

Лист

Лист

Подп.

Дата

00002-2022-24-ПМТ-ОЧП-ТЧ

Лист

142

Б-НО ТРАХ. ХИР

0104

Консультация специалистов									
№ п/п	Имя	Фамилия	Инициалы	Возраст	Стаж	Специальность	Стаж	Стаж	Стаж
1	Иванов	Иван	Иванович	45	10	Врач-терапевт	10	10	10
2	Петров	Петр	Петрович	55	15	Врач-терапевт	15	15	15
3	Сидоров	Сидор	Сидорович	60	20	Врач-терапевт	20	20	20
4	Климов	Клима	Климович	50	12	Врач-терапевт	12	12	12
5	Васильев	Василий	Васильевич	40	8	Врач-терапевт	8	8	8
6	Попов	Попов	Попович	35	5	Врач-терапевт	5	5	5
7	Смирнов	Смирнов	Смирнович	50	15	Врач-терапевт	15	15	15
8	Морозов	Морозов	Морозович	45	10	Врач-терапевт	10	10	10
9	Иванов	Иван	Иванович	45	10	Врач-терапевт	10	10	10
10	Петров	Петр	Петрович	55	15	Врач-терапевт	15	15	15

1. 18.0. 18.0. 18.0.

2. 35.0. 35.0. 35.0.

3. 128.0. 128.0. 128.0.

4. 45.0. 45.0. 45.0.

5. 3.0. 3.0. 3.0.

6. 3.0. 3.0. 3.0.

7. 107.0. 107.0. 107.0.

8. 53.0. 53.0. 53.0.

9. 53.0. 53.0. 53.0.

10. 53.0. 53.0. 53.0.

11. 53.0. 53.0. 53.0.

12. 53.0. 53.0. 53.0.

13. 53.0. 53.0. 53.0.

14. 53.0. 53.0. 53.0.

15. 53.0. 53.0. 53.0.

16. 53.0. 53.0. 53.0.

17. 53.0. 53.0. 53.0.

18. 53.0. 53.0. 53.0.

19. 53.0. 53.0. 53.0.

20. 53.0. 53.0. 53.0.



КОПИЯ ВЕРНА

подпись мастера  
Андрей Н.Ю. Анисимов

Б-НО ТРАХ. ХИР



Данное Н. В. Прудов



подпись мастер 2200  
Кузнецов Н. Ю. 2200









147



Изм.	Копуч	Лист	№ док	Подп.	Дата

[illegible]

КОПИЯ ВЕРНА

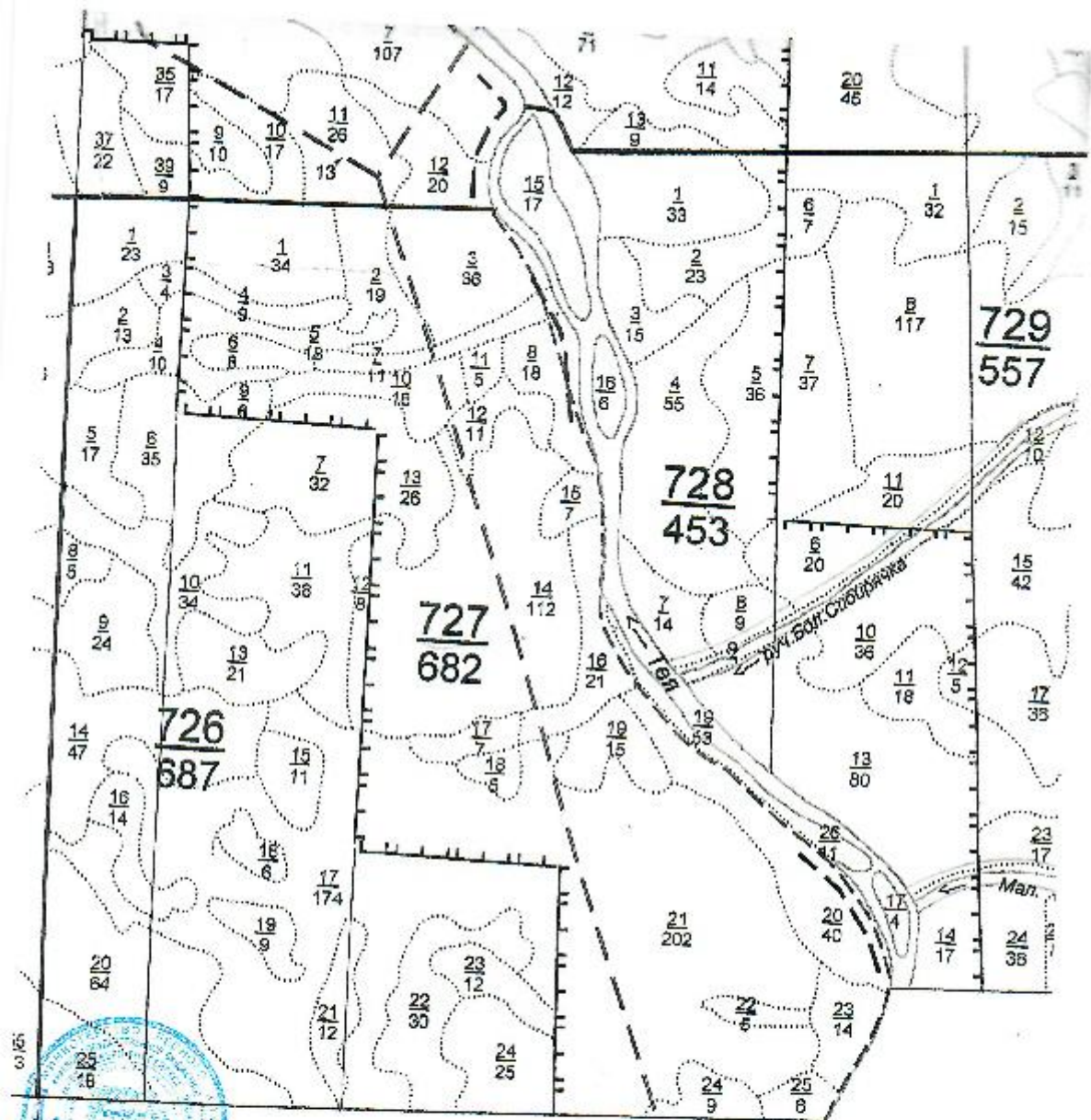
подпись и номер пета  
Виктор Н.Н. Руденко











Планшет 79

КОПИЯ ВЕРНА

ПРОДЛЖИТЕЛЬНОСТЬ

ПОДПИСАНИЕ

Инва. № подл.

Подп. и дата

Взаим. инв. №

Изм.	Колуч	Лист	№ док	Подп.	Дата

00002-2022-24-ПМТ-ОЧП-ТЧ

Лист

151







Изм.	Копуч	Лист	№ док	Подп.	Дата

1.58











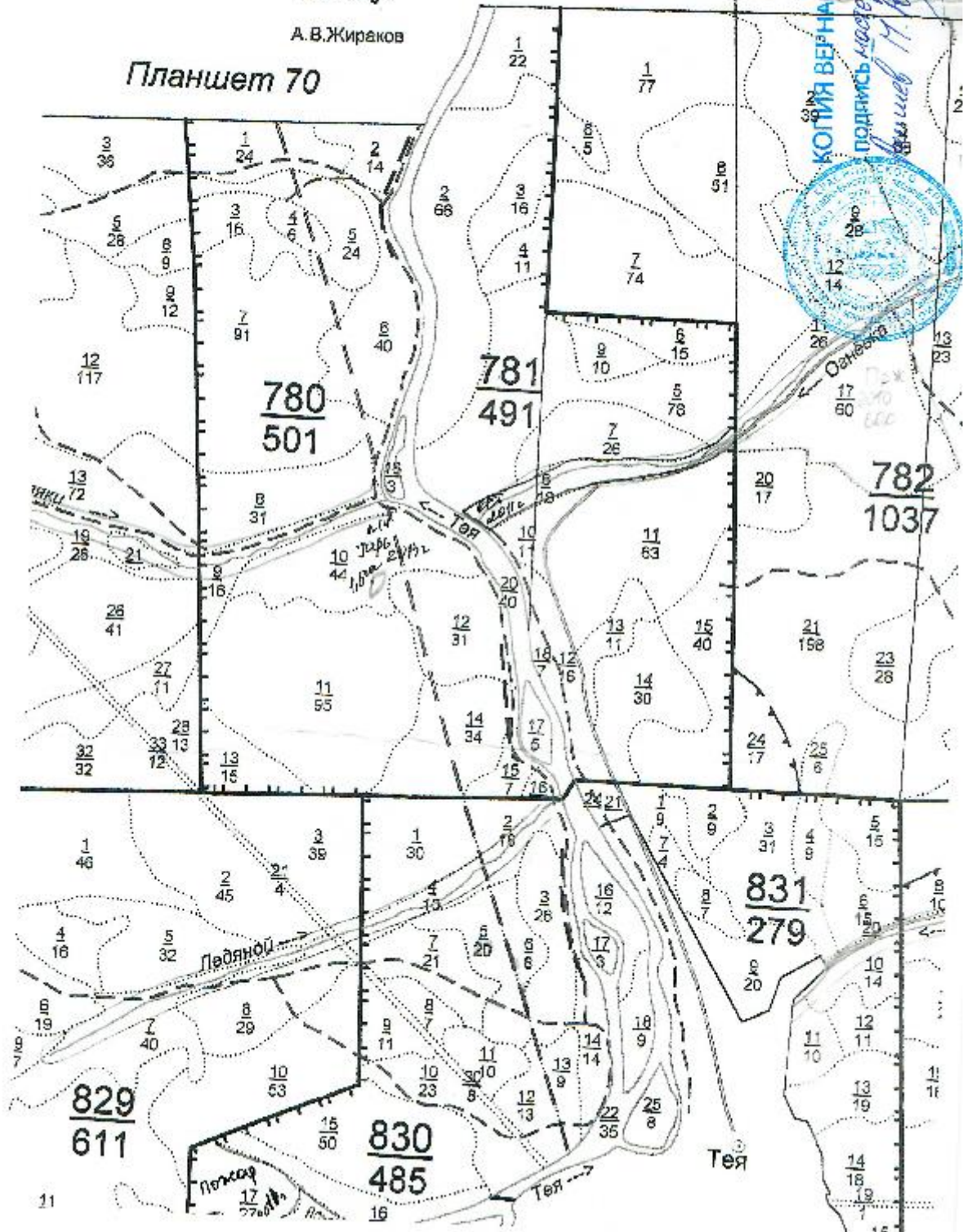


урсам и землеустройству

В.М.Пацук

А.В.Жираков

## Планшет 70



Изнв. № подл.

Подп. и дата

Взап. изнв. №

Изм.	Копуч	Лист	№ док	Подп.	Дата
------	-------	------	-------	-------	------

00002-2022-24-ПМТ-ОЧП-ТЧ

Лист

159


















Signature of the  
330 July 22-2020

## Планшет

КОПИЯ ВЕРНА

подпись ХАФЕР НЕС

00002-2022-24-ПМТ-ОЧП-ТЧ



Подпись члена жюри  
Александр Н. Н. Н.















**СЛУЖБА  
по государственной охране  
объектов культурного наследия  
Красноярского края**

Ленина ул., д. 108, г. Красноярск, 660017  
Телефон: (391) 228-93-37  
<http://www.oookn.ru>  
E-mail: [info@oookn.ru](mailto:info@oookn.ru)

Директору  
ООО «ВЕГА»

А.В. Кленову

(по e-mail: [a.v.klenov@mail.ru](mailto:a.v.klenov@mail.ru))

08.09.2022 № 102-4340  
На № 474 от 17.08.2022

Об объектах культурного  
наследия

Уважаемый Андрей Васильевич!

В связи с запросом информации о наличии объектов культурного наследия, объектов, обладающих признаками объекта культурного наследия, на территории лесного участка, расположенного в Северо-Енисейском районе Красноярского края (Северо-Енисейское лесничество, Тейское участковое лесничество, кв. №№ 674, 726, 727, 780, 830) (согласно предоставленной схеме) (далее – Участок), сообщаем.

Объектов культурного наследия федерального, регионального, местного (муниципального) значения (в том числе включенных в единый государственный реестр объектов культурного наследия (памятников истории и культуры) народов Российской Федерации), выявленных объектов культурного наследия на территории Участка нет.

В соответствии с п. 1 ст. 36 Федерального закона от 25.06.2002 № 73-ФЗ «Об объектах культурного наследия (памятниках истории и культуры) народов Российской Федерации» (далее – Федеральный закон № 73-ФЗ) проектирование и проведение земляных, строительных, мелиоративных, хозяйственных работ, указанных в статье 30 настоящего Федерального закона работ по использованию лесов и иных работ осуществляются при отсутствии на данной территории объектов культурного наследия, включенных в реестр, выявленных объектов культурного наследия или объектов, обладающих признаками объекта культурного наследия, либо при условии соблюдения техническим заказчиком (застройщиком) объекта капитального строительства, заказчиками других видов работ, лицом, проводящим указанные работы, требований настоящей статьи.

Информацией об отсутствии объектов, обладающих признаками объекта культурного наследия, на территории Участка служба по государственной охране объектов культурного наследия Красноярского края не располагает.

Ив. № подл.

Подп. и дата

Взаим. инв. №

Лист

00002-2022-24-ПМТ-ОЧП-ТЧ

171

Изм.	Копия	Лист	Подп.	Дата

В соответствии со ст. 28 Федерального закона № 73-ФЗ в случае, если орган охраны объектов культурного наследия не имеет данных об отсутствии на земельных участках, подлежащих воздействию в ходе земляных, строительных, мелиоративных, хозяйственных работ, работ по использованию лесов и иных работ, объектов, обладающих признаками объекта культурного наследия в соответствии со статьей 3 настоящего Федерального закона, проводится государственная историко-культурная экспертиза (далее – ГИКЭ) в целях определения наличия или отсутствия объектов, обладающих признаками объекта культурного наследия.

Согласно п. 6 Положения о ГИКЭ, утвержденного постановлением Правительства Российской Федерации от 15.07.2009 № 569, экспертиза проводится по инициативе заинтересованного органа государственной власти, органа местного самоуправления, юридического или физического лица (далее – заказчик) на основании договора между заказчиком и экспертом, заключенного в письменной форме в соответствии с гражданским законодательством Российской Федерации.

Перечень экспертов, уполномоченных на проведение ГИКЭ, размещен на официальном сайте Министерства культуры Российской Федерации по адресу: <https://culture.gov.ru/documents/eksperty-po-provedeniyu-gosudarstvennoy-istoriko-kulturnoy-ekspertizi/>.

Руководитель службы



П.Е. Гутенков

Рудакова Галина Дмитриевна  
228 97 29 (доб. 128)

Трофимов Александр Александрович  
200 15 31 (доб. 224)

Инв. № подл.	Подп. и дата	Взаим. инв. №							Лист
Изм.	Копия	Лист	№ док	Подп.	Дата	00002-2022-24-ПМТ-ОЧП-ТЧ			172